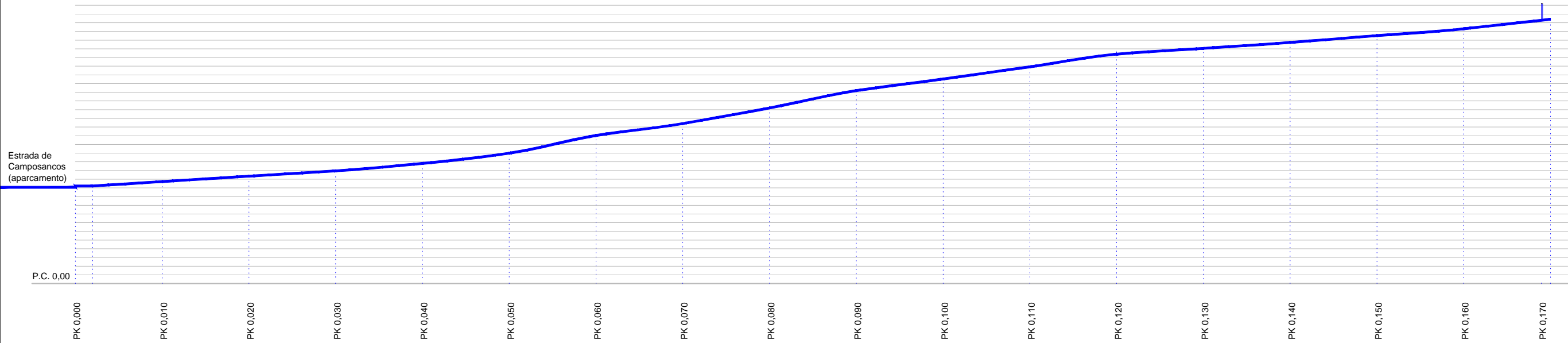


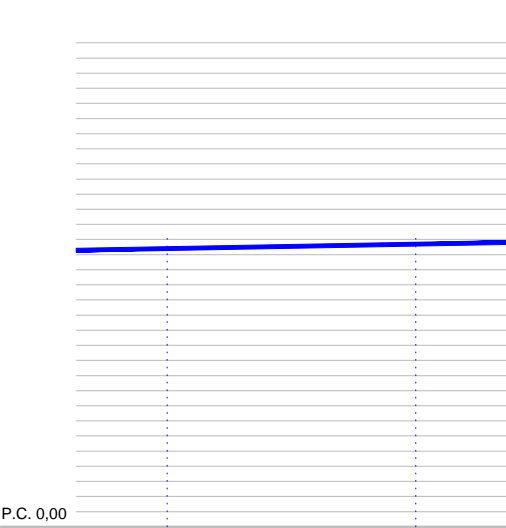
SECCIÓN LONGITUDINAL



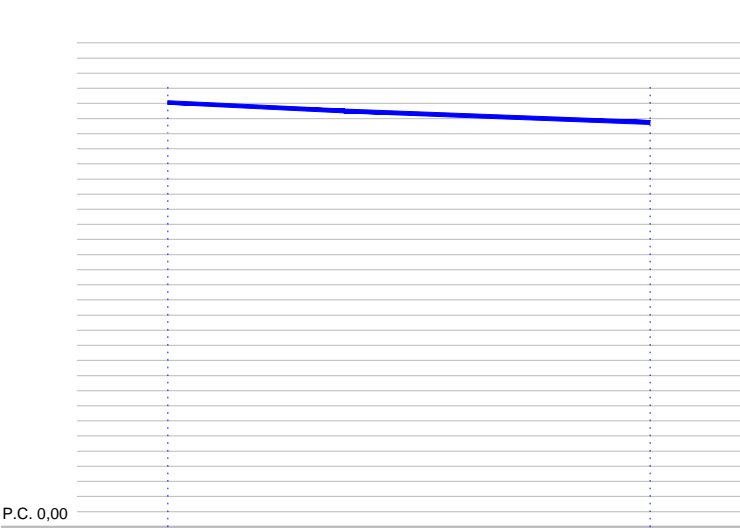
SECCIÓN TRANSVERSAL 01



SECCIÓN TRANSVERSAL 02



SECCIÓN TRANSVERSAL 03



LEND  
Delimitación do PEI

XERENCIA MUNICIPAL DE URBANISMO. CONCELLO DE VIGO.	
Plan Especial de Infraestruturas para o novo acceso ao CEIP "Pároco don Camilo", en San Andrés de Comesaña.	
Ángel J. Santorio Cuartero.	
PLANOS DE INFORMACIÓN. ANEXO.	
36057	PERFÍS DO TERREO
Febrero 2025 ETRS 89-UTM 29	36057_PEID_CAMILO_202502_AD_PINF_40PERFÍS
1/5.000 (A3) 1/2.500 (A1)	0 50 100 m