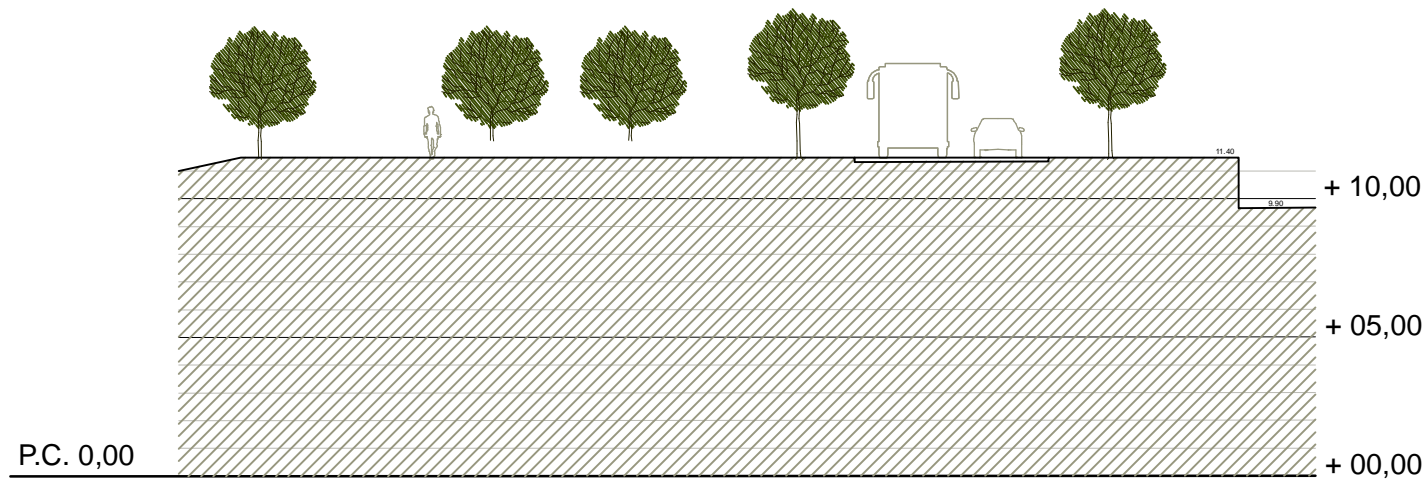
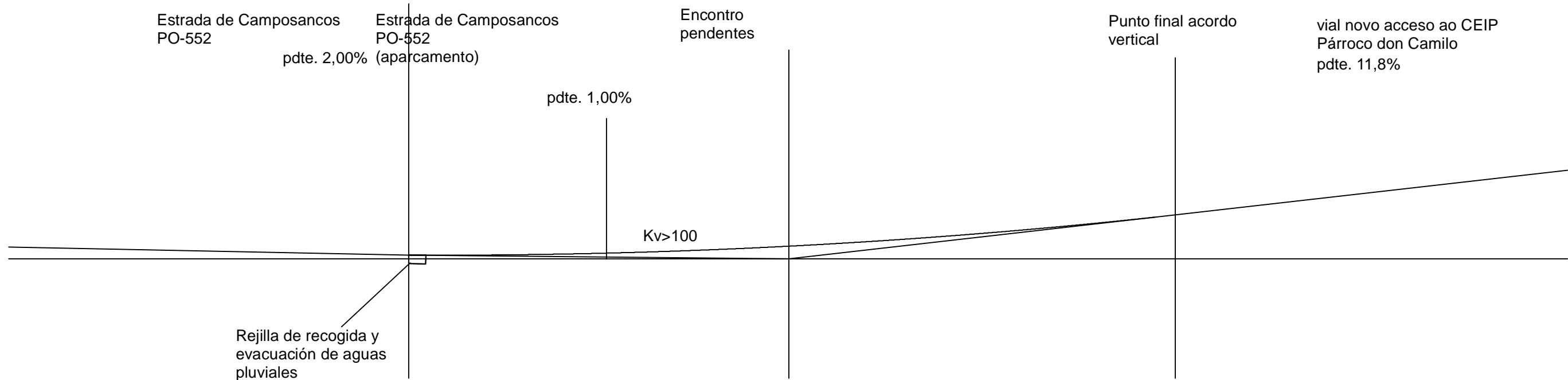
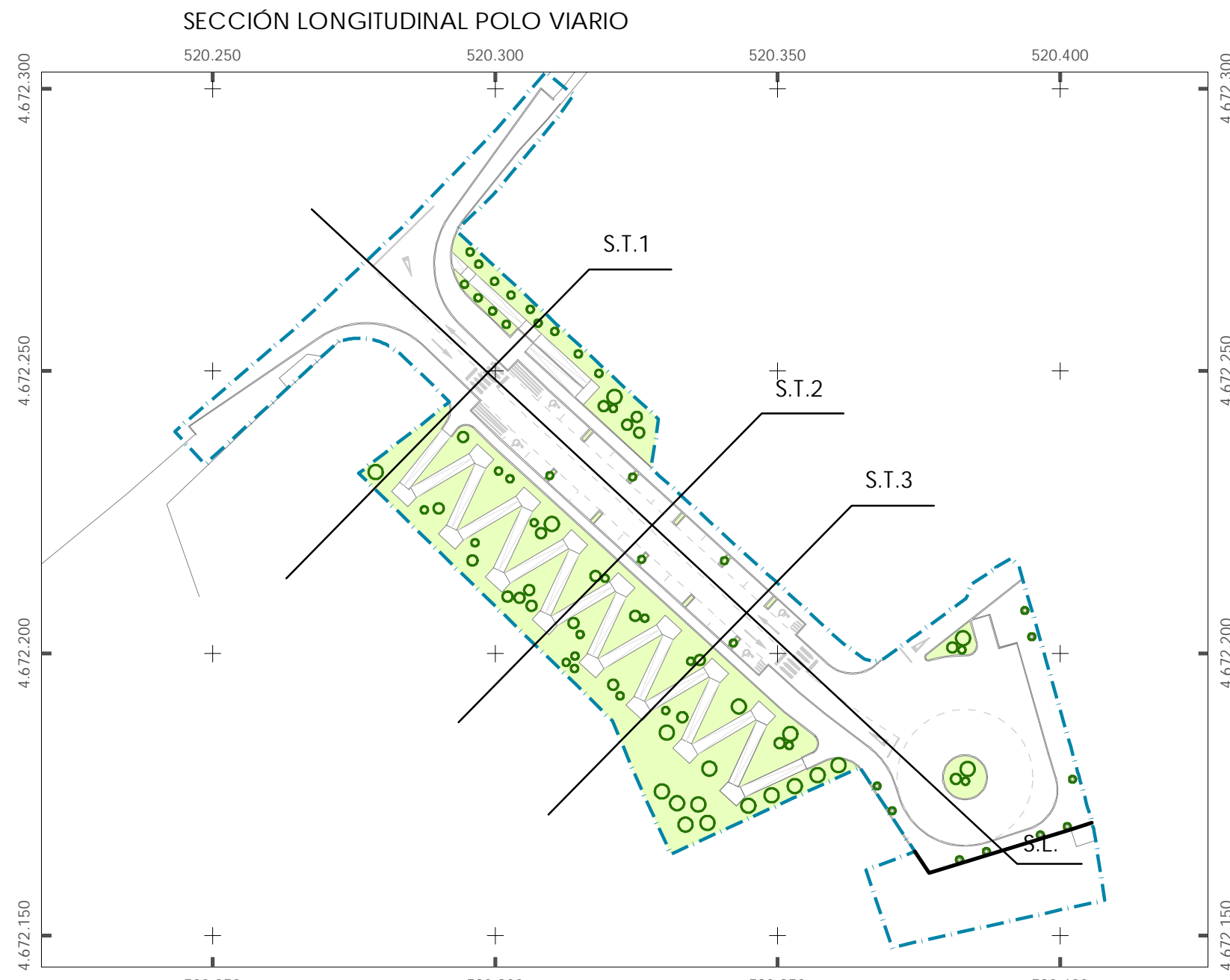
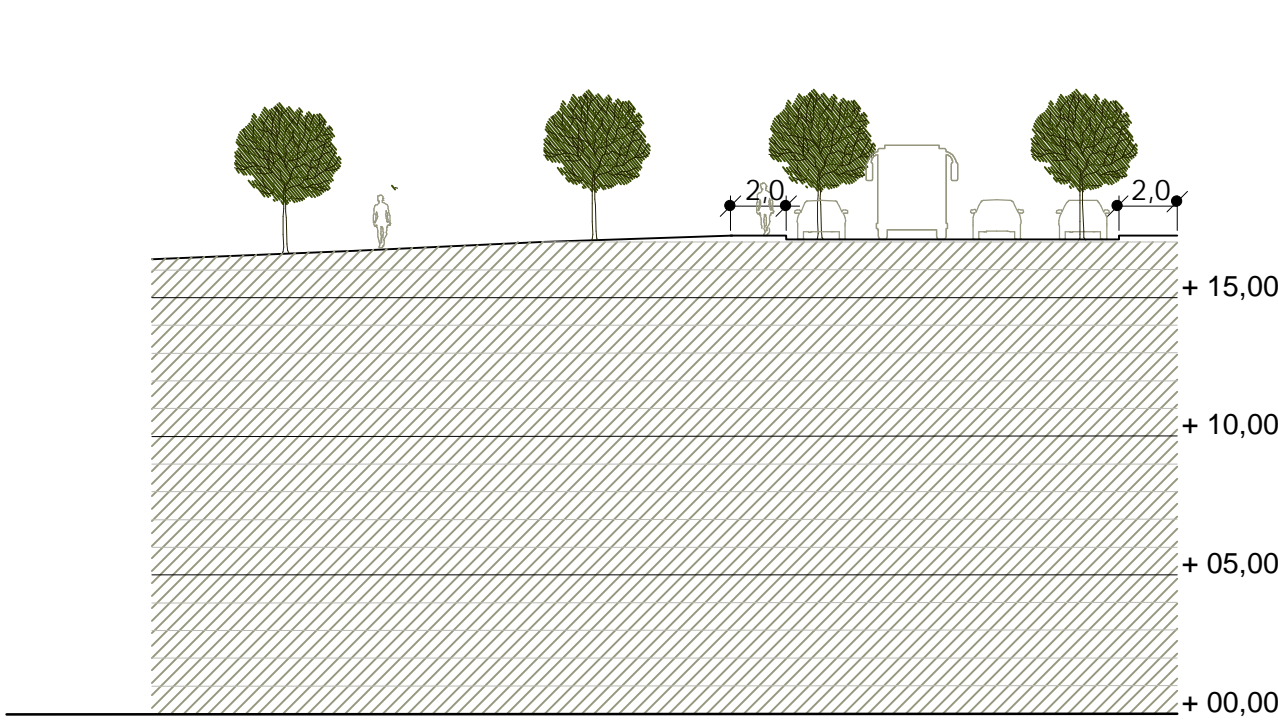


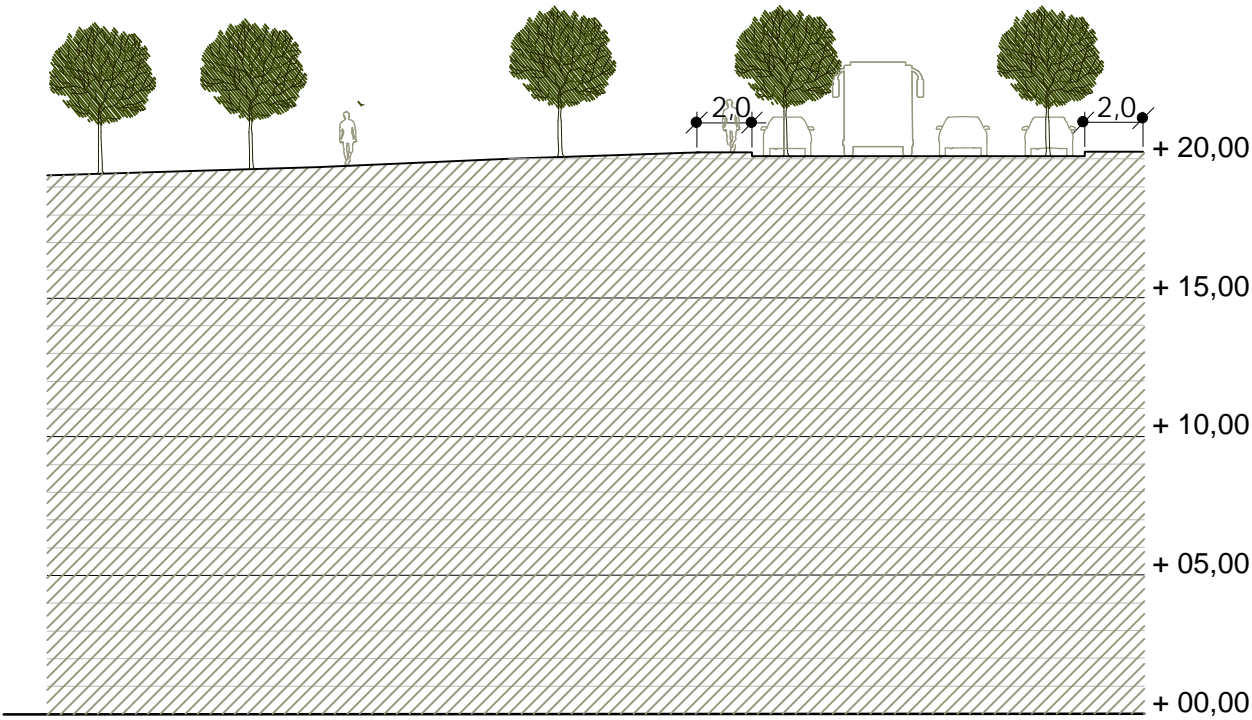
Nota: Representase un perfil lonxitudinal coas pendentes medias de cada un dos tramos. Os acordos verticais deben ser definidos en detalle no proxecto construtivo, e establecerán acordos verticais con parámetros mínimos de 100m (Kv>100) e garantirán a correcta drenaxe das augas de escorrentía, evitando a súa chegada á estrada principal. Verifícase a compatibilidade do deseño co cumprimento destes requisitos.



SECCIÓN TRANSVERSAL 1

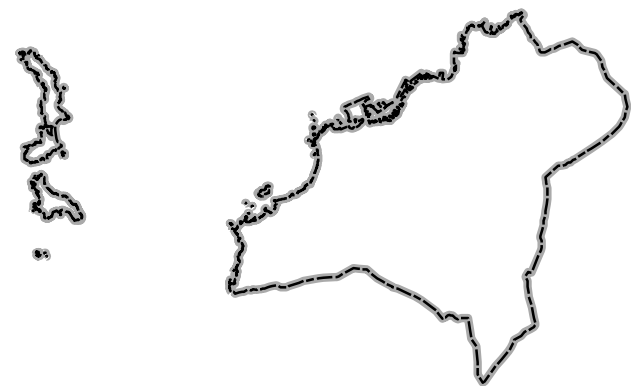


SECCIÓN TRANSVERSAL 2



SECCIÓN TRANSVERSAL 3

Lenda  
Ambito de planeamento  
PEID  
Alineación



XERENCIA MUNICIPAL DE URBANISMO. CONCELLO DE VIGO	
Plan Especial de Infraestruturas para o novo acceso ao CEIP "Parroco Don Camilo", en San Andrés de Comesaña.	
Angel J. Santorio Cuartero.	
DOCUMENTO PARA APROBACIÓN DEFINITIVA	
36057	PERFIS DO TERREO
Febreiro 2025	36057_PEID_CAMILO_202502_AD_PORD_15_PERFIS
ETRS 89-UTM 29	
1/250	
0 3.25 6.5 13 19.5 Metros	