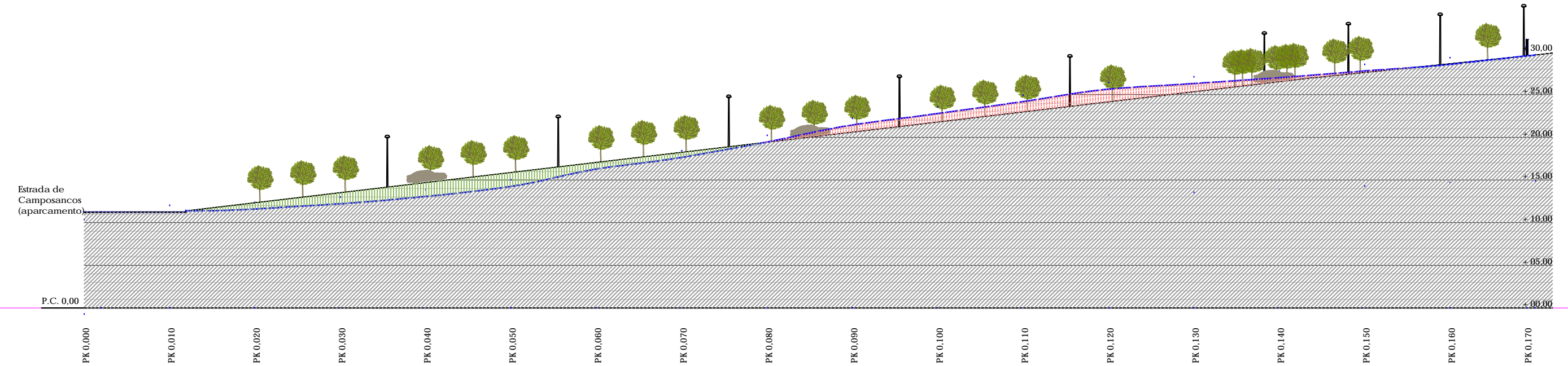
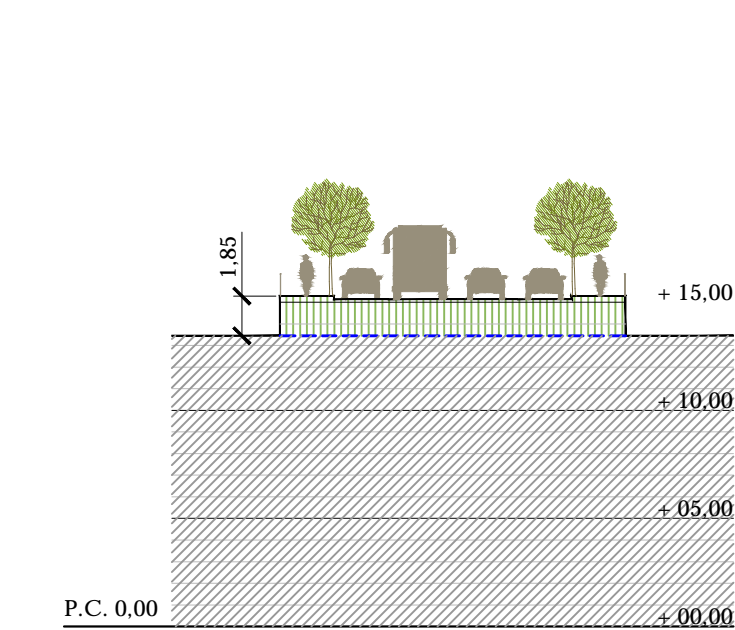


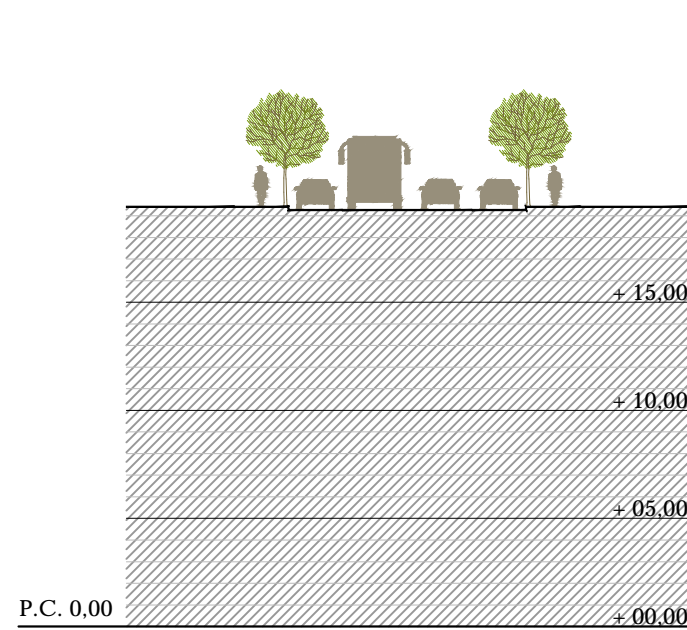
SECCIÓN LONGITUDINAL e:1/500



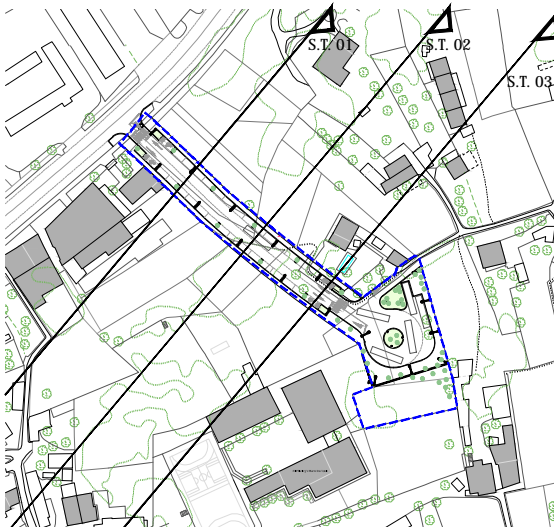
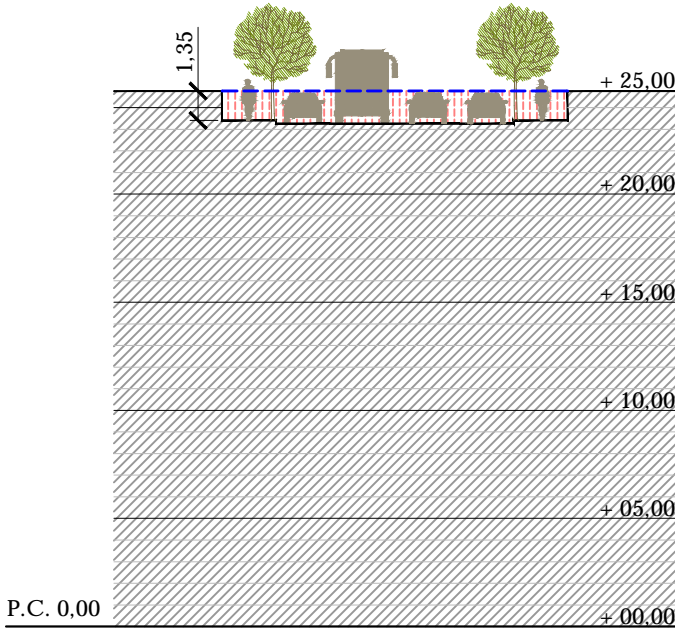
SECCIÓN TRANSVERSAL 01 e: 1/350



SECCIÓN TRANSVERSAL 02 e: 1/350



SECCIÓN TRANSVERSAL 03 e: 1/350



LEND

Delimitación do PEI

ESTIMACIÓN ORIENTATIVA DO VOLUME DE TERRA MOVIDO:

Desmorte: 987,00 m³

Recheo: 1073,00 m³

Diferenza: 86,00 m³

CONCELLO DE VIGO

santuario ARQUITECTOS

36057

Alcalde 2021 ETRS 89-UTM 29 1/1.000 (A3) 1/500 (A1)

XERENCIA MUNICIPAL DE URBANISMO. CONCELLO DE VIGO.

Plan Especial de infraestruturas para o novo acceso ao CEIP "Párroco Don Camilo", en San Andrés de Comesaña.

Ángel J. Santorio Cuartero.

Documento Ambiental Estratéxico.

ALTERNATIVA ELIXIDA. PERFÍS DO TERREO.

36057\_PEID\_202502\_AD\_AAE\_26ALT04\_PERF

0 50 100 m