



PLAN ESPECIAL

PE

212



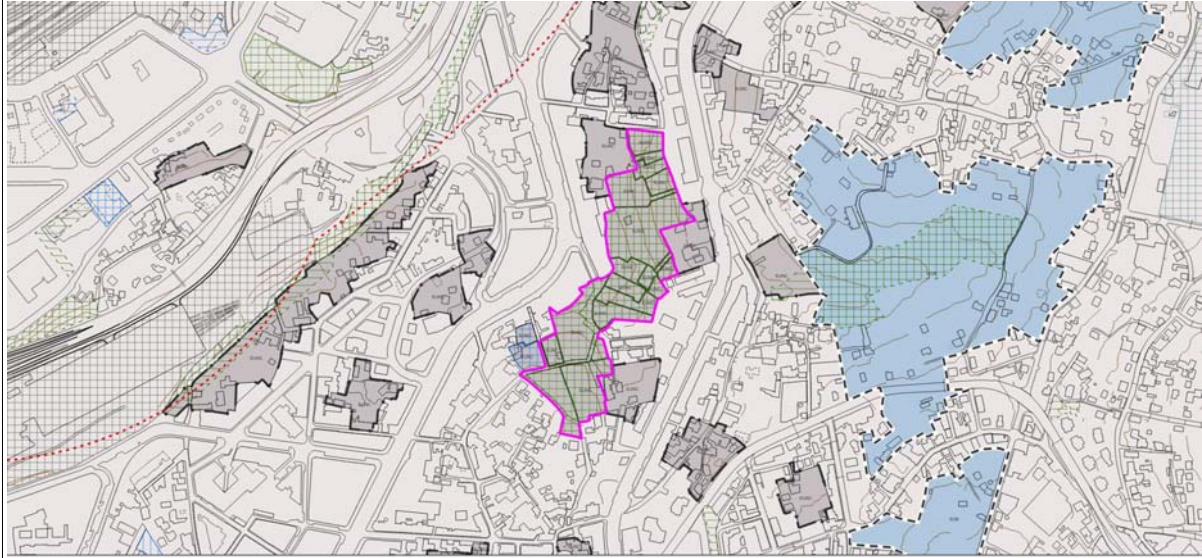
PLAN ESPECIAL DE INFRAESTRUTURAS E DOTACIÓN DO PARQUE DA FINCA MATÍAS

CATEGORÍA PEID

PLANO ORDENACIÓN:

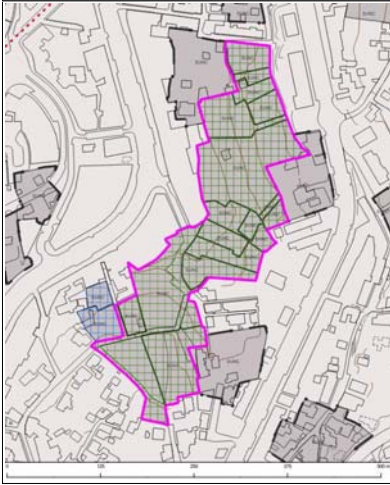
3.4H

ÁMBITO




0 250 500 750 1.000 m

SUNC



SUB





PLAN ESPECIAL

PE

212



PLAN ESPECIAL DE INFRAESTRUTURAS E DOTACIÓNS DO PARQUE DA FINCA MATÍAS

PARÁMETROS

SUP BRUTA:	32.596 m2	USO GLOBAL:	DOTACIONAL			
SUPERFICIE SUNC:	32.596 m2	SUPERFICIE SUB:				
Solo publico superficie	8.415 m2	Edific.	m2/m2	Solo publico superficie	Edific.	m2/m2
Solo ads/incl superficie	24.181 m2	Edific.	1,25 m2/m2	Solo ads/incl superficie	Edific.	m2/m2
Solo expropiar superficie		Edific.	m2/m2	Solo expropiar superficie	Edific.	m2/m2

EDIFICABILIDADE ACLARACIÓN

USO GLOBAL: DOT-EL **USO GLOBAL:**

DETERMINACIÓNS

Art. 38. Plans Especiais de infraestruturas e dotacións.

...

1. PE. 212 Plan Especial de Infraestruturas e dotacións do Parque da Finca Matías.

1. Neste ámbito, coa clasificación de solo urbano non consolidado desenvolverase o Plan Especial de infraestruturas e dotacións do sistema xeral dotacional e de zonas verdes e espazos públicos Parque da Finca Matías.

2. O Plan terá o carácter de Plan Especial de infraestruturas e dotacións, conforme ao establecido no artigo 73 da LSG, e redactarase co obxecto de establecer a ordenación pormenorizada, desenvolvendo un plan especial que permita a recuperación dun espazo baleiro nun área da cidade densamente poboada e converténdose nun lugar permeable e de referencia, capaz de resolver o desnivel existente entre os viarios do contorno.

3. Os obxectivos xerais de ordenación serán:

- A recuperación das especies vexetais de interese e a plantación de novos exemplares para a creación dun pulmón verde nunha área densamente poboada.

- A resolución dos desniveis existentes entre Aragón e Travesía mediante a procura dunha solución permeable e de bancais que permita funcionar ao parque como elemento de transición.

- Ordenar as áreas de novas dotacións deportivas, xogos infantís e zonas verdes como rexeneración dun espazo illado aumentando as dotacións públicas dos barrios colindantes.