


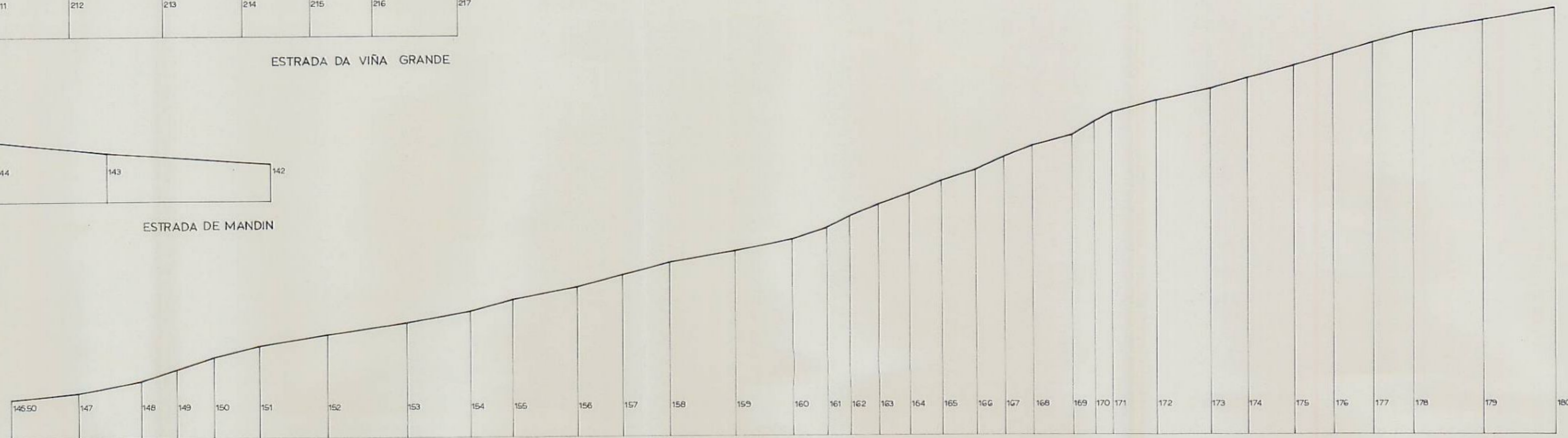
168m. 12/168

ESTRADA DA VIÑA GRANDE



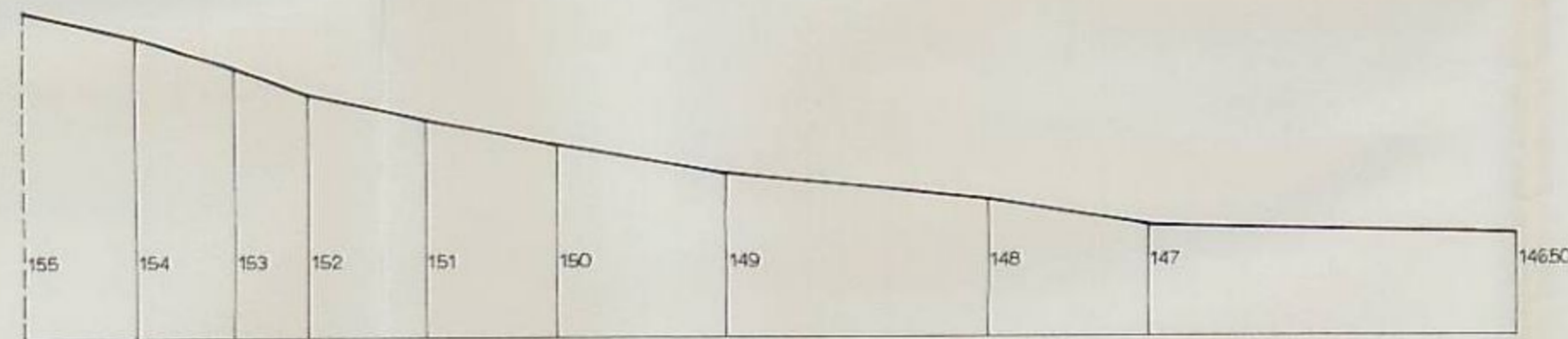
75m. 4.50/75

ESTRADA DE MANDIN



271m. 33.50/271

CAMIÑO DOS FREIRES



SUBIDA DE MIRAFLORES



467m. 60.50/467

SUBIDA DE MIRAFLORES

Este documento forma parte do expediente n.º  
 - 2794/411 -  
 aprobado DEFINITIVAMENTE con esta data  
 Vigo, 28 JULI 1993  
 O SECRETARIO DE VEREANCIA,  
 Asdo.: Fco. Javier Garcia Martinez



PEMM MIRAFLORES  
 PLAN ESPECIAL DE MELLORA DO MEDIO  
 DO NUCLEO RUFAL DE MIRAFLORES  
 (0311 / C - SNU) BEMBRIVE - VIGO  
 FASE INFORMACION

PLANO 1.04 CORTES I  
 PERFILES TOPOGRAFICOS

ARQUITECTO XOSE A. COMESAÑA GARCÍA  
 Magalanes, 7 - 51. 411 (36203 VIGO)  
 tel. (986) 22 26 00 fax. (986) 43 07 43