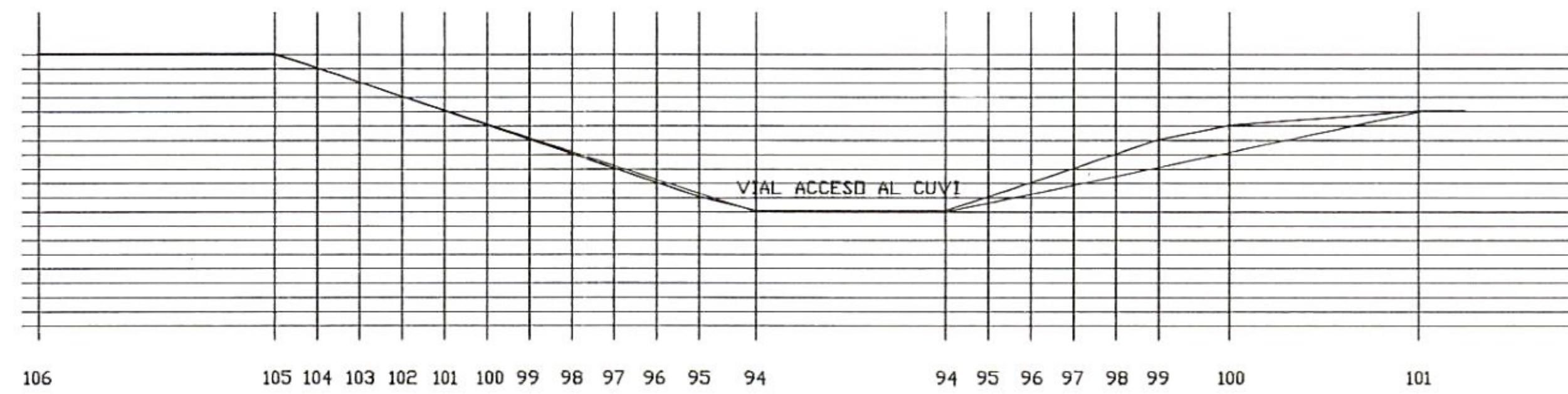
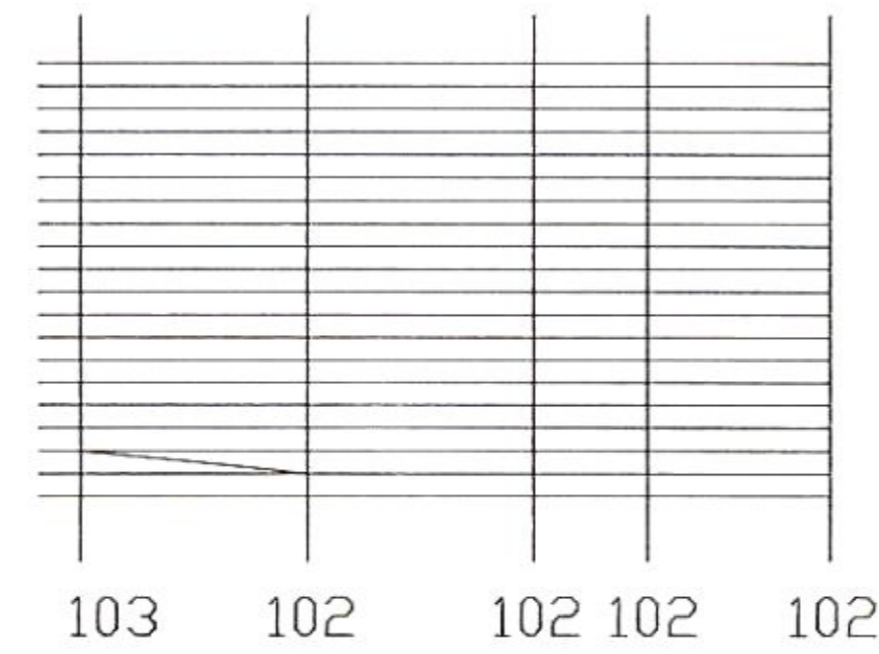


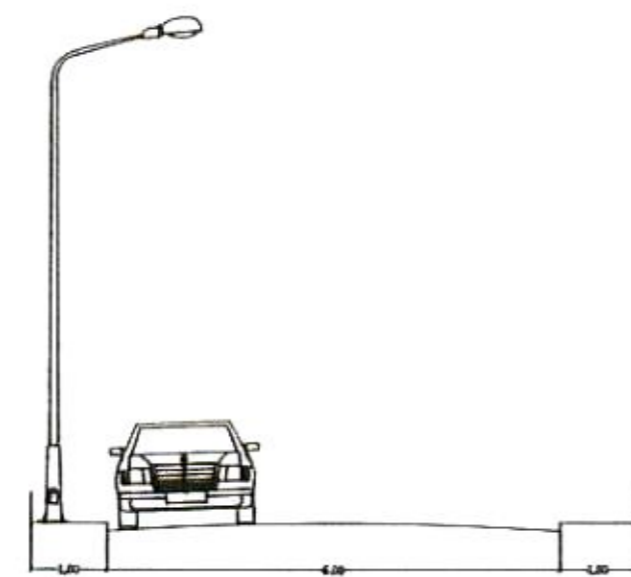
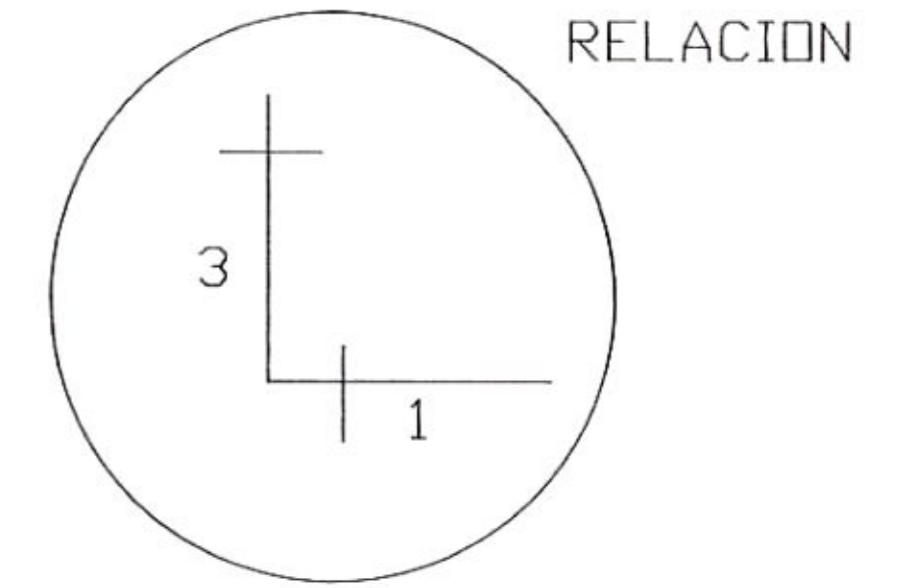
SECCION 1-2
RUA MACAL - CAMIÑO DA FALCOA



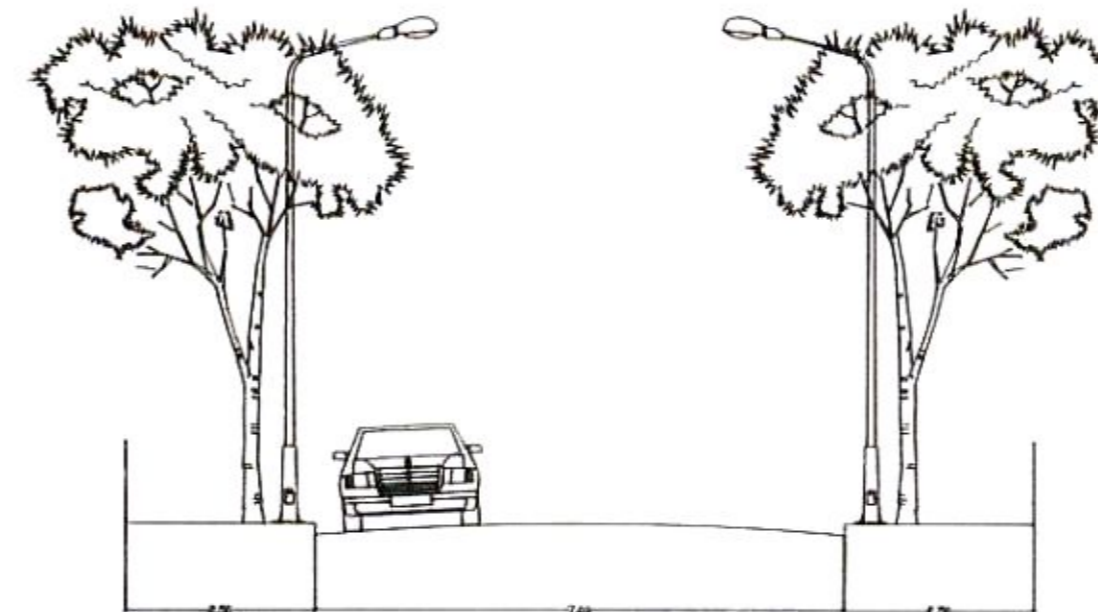
SECCION 3-4
C. DA NOGUEIRA DE ARRIBA - CAMIÑO DA NOGUEIRA




SECCION 5-6
CALLE (A)



SECCION CALLE A.



SECCION CALLE C.FALCOA



SECCION C. DA NOGUEIRA DE ARRIBA - CAMIÑO DA NOGUEIRA

Este documento forma parte do expediente n.º 4577/411-1 aprobado INICIALMENTE con esta data Vigo, 31 JUL 1998 O SECRETARIO DA URBANISMA. Asdo.: Fco. Javier García Martínez

Este documento forma parte do expediente n.º 4577/411-1 aprobado DEFINITIVAMENTE con esta data Vigo, 30 DIC 1998 O SECRETARIO DA URBANISMA. Asdo.: Fco. Javier García Martínez



CONCELLO DE VIGO

XERENCIA MUNICIPAL DE URBANISMO

OFICINA DE PLANEAMENTO E XESTION

CONVENIO DE COLABORACION C.D.A.G. - CONCELLO 1996

PLAN ESPECIAL DE MELLORA DO NUCLEO

06-05 MONTE DA FALCOA - CASTRELOS

Plano de : PERFILES LONGITUDINALES

Plano num. : P-3

(APROBACION INICIAL. P.E.M.N.)

Escala : 1:1.000

Arquitectos redactores :

ESTEVEZ GARCIA CESAREO
FALAGAN MOTA CARLOS
FELIPE FLORES MORELLA THAIS

Data :

OCTUBRE 1997

