

F.-


ANEXOS

aprobado INICIALMENTE con esta data

Vigo, 17 ABR 1998

O SECRETARIO DA XERENCIA,

Asdo.: Fco. Javier García Martínez


Concello de Vigo

DON FRANCISCO JAVIER GARCÍA MARTÍNEZ, SECRETARIO DA XERENCIA DE URBANISMO DO CONCELLO DE VIGO

CERTIFICO: Que o Consello da Xerencia de Urbanismo en sesión do día 09 de decembro de 1996 adoptou, entre outros, o seguinte acordo:

10.- APROBACIÓN. SE PROCEDE, DO PREGO DE PRESCRIPCIÓNS TÉCNICAS PARA REDACCIÓN DE PLANS ESPECIAIS DE MELLORA DO MEDIO SEGUN CONVENIO DE COLABORACIÓN DO CONCELLO CO COAG

Antecedentes:

Con data 29 de novembro de 1996 o arquitecto municipal da Oficina de Planeamento emite o informe seguinte:

"Por parte da Subdelegación en Vigo do COAG, faise entrega dun Borrador do Prego de condicións técnicas tipo para os traballos de redacción dos Plans especiais de Mellora do Medio (PEMM) dos Núcleos rurais que figuran incluídos no Convenio de colaboración suscrito entre o COAG e o Concello de Vigo o 22 de novembro de 1.996.

Dito prego foi redactado de acordo coas directrices do Convenio, e conformado pola Comisión de seguemento do mesmo, e nel fíxanse o obxecto, contido, documentación a presentar, prazos de presentación, etc., dos traballos de asistencia técnica previstos, e que son os seguintes:

- PEMM 06.03 PORTO LOUREIRO (CASTRELOS)
- PEMM 18.06 SEIXO (VALADARES)
- PEMM 03.26 ESPARRAMAN (BEMBRIVE)
- PEMM 05.10 SALGUEIRO (CANDEAN)
- PEMM 06.05 MONTE DE FALCOA (CASTRELOS)
- PEMM 08.05 LUZ (CORUXO)
- PEMM 08.07 BOUZOS (CORUXO)
- PEMM 12.05 MATOCA (OIA)

Desde o punto de vista técnico infórmase favorablemente."

Votación:

A FAVOR

5 votos: 4 PP (Sres. Gil Sotres, Gutiérrez Mediero, Montero Escrigas e Pérez Álvarez) e 1 BNG (Sr. Pérez Castrillo)

EN CONTRA:

Ningún voto

ABSTENCIÓNS:

2 PSde G-PSOE (Sres. Cabrera Riande e Villarino Santiago)

Acordo:

O Consello, por maioría, en uso das facultades conferidas polo artigo 8.a) dos estatutos da Xerencia, adopta o seguinte acordo:

Aproba-lo prego de condicións técnicas para redacción de plans especiais de mellora do medio, según convenio de colaboración do Concello co COAG.

Vigo, 28 JUL 1998

O SECRETARIO DA XERENCIA,

Asdo.: Fco. Javier García Martínez



E para que así conste e ós efectos oportunos, expido esta certificación, de orde e co visto e praxe do Vicepresidente da Xerencia de Urbanismo, coa salvedade do artigo 206 do Regulamento de organización, funcionamento e réxime xurídico das entidades locais, en Vigo, a dezanove de decembro de mil novecientos noventa e seis.
ah.

Vº e Pr.
O VICEPRESIDENTE DA XERENCIA
DE URBANISMO,

Jose Antonio Gil Sotres



Este documento forma parte do expediente n.º
-4597/411-
aprobado INICIALMENTE con esta data

Vigo, 17 ABR 1998

O SECRETARIO DA XERENCIA,

Asdo.: Fco. Javier García Martínez

Este documento forma parte do expediente n.º

-4597/411-
aprobado DEFINITIVAMENTE con esta data

Vigo, 28 JUL 1998

O SECRETARIO DA XERENCIA,

Asdo.: Fco. Javier García Martínez

O SECRETARIO

DE NUCLEO 12 05 C PARROQUIA S. MIGUEL DA OIA

INDICACION DEL NUCLEO MATOCA PLANOS n.º (7-36) (8-36)

DE NUCLEO RURAL EXISTENTE TRADICIONAL SUP. 3,37 has Asdo. Ego. Javier García Martínez N.º DE VIV. 23

CONSOLIDACION 58,2 t AGUA SI ALCANTARILLADO NO ELECTRICIDAD SI ACCESO ROADO SI

AMBIENTOS EXISTENTES	DENOMINACION	SUPERFICIE M2
ESCOLAR		
DEPORTIVO		
RELIGIOSO		
CULTURAL-SOCIAL		
SANITARIO		
RECREATIVO		

AMBIENTOS PROPUESTOS	DENOMINACION	SUPERFICIE M2
COLAR		
DEPORTIVO		
RELIGIOSO		
CULTURAL-SOCIAL		
SANITARIO		
RECREATIVO		

VERDES	DENOMINACION	SUPERFICIE M2	t
FENTES			
VESTAS	UBICACION Y GESTION SEGUN P.E.M.M.	700	
		700	2.07

TIPO URBANO	SUP.	APLICACION DIRECTA	SUP.	UNIDAD DE ACTUACION	SUP.	PERI	SUP.
		1.3.B. PARCELA MINIMA 750 m2 3.1.A.a.					
			3,37 has				

URBANIZABLE	SUP.	PROGRAMADO	SUP.	NO PROGRAMADO	SUP.	NO URBANIZABLE	SUP.
							3,37 has

NOTAS CATALOGADAS

CONDICIONES

- DOTACION DE ALCANTARILLADO

CONSIDERACIONES

- TODO EL ASBITO CONTRA SUELTOS SIN TASA
- LA ORDENANZA ES TRANSITORIA EN TANTO NO SE APRUEBE EL PDM

Vigo, 17 de abril de 1997

CONTRASTES

Jugando al peloteo

PABLOS

Están mareando la perdiz o, como accade en lus toros, cuando tras una media estocada no dobla el morlaco, la cuadrilla abanica al bicho en lo que los diestros andaluces denominan como *jaecer trébedes*, a ver si por fin cae.

El ministerio del ramo echa la culpa del retraso en autovía y cinturones de circunvalación a la Xunta. Esta, señala con el dedo al ministerio. El alcalde dice que se equivoca la Xunta en lo de las futuras depuradoras, y en Santiago contestan, nada menos que en el Parlamento, que no hay terrenos, aunque sí consignación.

O sea, que entre todos la mataron, y ella sola se murió. Y los vigueses, sufriendo las consecuencias de tan inefable descoordinación, que al fin ni es más que ineficacia.

Antaño, cuando en Vigo mandaban los socialistas, en Santiago los autodenominados populares y en Madrid sabe Dios quién —se decía que Cataluña, en lo cual no hemos cambiado mucho, que separamos— la disculpa *colaba*. Ahora, cuando todos son unos en la pirámide, de la base a la cúspide, habrá que decir, siguiendo con las frases empujadas, que *del rey abajo, ninguna, y entre bobos queda el juego*, con el máximo respeto al clásico que así tituló su teatro en el siglo XVII.

Ya sabemos que las comparaciones son odiosas, sobre todo para quien es la parte menor o desmerecida en la confronta. No obstante, si nos damos una vuelta por el país, sin ir más lejos, veremos que mientras otras ciudades tienen todo aquello a que nosotros aún aspiramos, aquí seguimos discutiendo si los que nos persiguen son galgos o podencos, pero con ellos somos al fin, y los canes nos devorarán.

Por supuesto que aún faltan dos años para completar el mandato del actual alcalde de la ciudad y, en consecuencia, es prematura la niera su gerencia de quién será el candidato popular para 1999. Sin embargo, algún caudal debe llevar ese río, revuelto desde 1995, para que tanto suene, aunque sea a título de rumor.

Si preguntáramos a los ciudadanos por el alcalde ideal, de seguro que no responderían citando siglas de partido, sino credibilidad y eficacia. Porque el Ayuntamiento, al fin, es una corporación de servicios, para lo que pagamos elevados impuestos. Si pagamos caro a cambio de muy poco, contentos no podemos estar. Pero ellos siguen jugando al peloteo, que es lo suyo.



El diputado Jordi Pedrel

MAGAR

Pedrel acusó al PP de retrasar su aprobación

El ponente de la ley sobre parejas de hecho califica su aprobación de ineludible

El diputado socialista Jordi Pedrel manifestó su convencimiento de que la proposición de ley sobre parejas de hecho será una realidad "a pesar de las maniobras dilatorias del PP para retrasarla, porque es algo ineludible". El ponente del texto legal explicó que la propuesta "pretende dar amparo jurídico a una realidad social que afecta a más de 500.000 parejas en España".

AS
VIGI

Sólo en el municipio de Vigo, y desde que se aprobó el registro de parejas de hecho, no hace aún dos años, 102 parejas se han inscrito en el mismo. Según los datos aportados ayer por Mariló Cabaleiro, presidenta de Mujeres Progresistas, en España hay más de un millón de personas que conviven fuera del matrimonio, "lo que convierte a la proposición de ley en algo socialmente urgente".

Por su parte, el ponente del texto legal, el diputado del PSOE Jordi Pedrel acusó al Partido Popular de "ocultar el contenido de la proposición de ley y de realizar maniobras dilatorias con objeto de retrasar su aprobación en esta legislatura".

Pedrel manifestó que la propuesta de su grupo —que fue rechazada después de dos empates, por 3 votos en contra— "sólo pretende dar una respuesta jurídica a un colectivo importante de personas, sin discriminación por su orientación sexual".

Para el diputado del PSOE, "no reconocer jurídicamente a las parejas que conviven fuera del contrato matrimonial es rechazar una realidad social respaldada por un amplio movimiento fuera de Las Cortes y que hace que su aprobación sea ineludible, a pesar de la oposición de la derecha".

Amparo legal

El diputado recordó que desde el año 1984 se ha ido consiguiendo una serie de derechos para las parejas de hecho, como el de subrogación de los contratos de arrendamiento a la muerte del conviviente que contempla la nueva Ley de Arrendamientos Urbanos, aunque matizó que "aún quedan situaciones de desamparo que hay que corregir".

Concretamente, la proposición de ley plantea la equiparación de los convivientes de hecho a efectos de percibir la pensión de viudedad, solicitar la excedencia voluntaria por agrupación familiar en el caso de que sean funcionarios, hacer extensible los beneficios de la asistencia sanitaria y tributarios,

y reclamar la herencia de la pareja.

Pedrel censuró al PP por afirmar que el texto legal fomenta las parejas homosexuales, asegurando que "este argumento no se sostiene porque la inmensa mayoría de estas parejas son heterosexuales", al tiempo que calificó este argumento de discriminatorio.

"Nosotros estamos en contra de leyes que discriminan a la gente porque entendemos que la ley ha de protegerlos de la misma forma a todos, independientemente de su orientación sexual", insistió Pedrel.

independientemente de su orientación sexual", insistió Pedrel.

Asimismo, el diputado del PSOE reconoció la necesidad de modificar el Derecho de Familia porque "a pesar de que ha experimentado un importante avance desde la Ley del Divorcio, continúa basándose en el concepto del matrimonio como un pacto de familia convencional, aunque matizó que no es igual forma a todos los matrimonios".

Este documento forma parte del expediente n.º 4597/411 aprobado INICIALMENTE con esta data

30, 28 JUL 1997

O SECRETARIO DE XERENCIA
Fco. Javier García Martínez



CONCELLO DE VIGO

EXPOSICIÓN PÚBLICA DO PERI U.E. 81-02 FINCA DO CONDE (expte. 4218/411)

O Concello da Xerencia de Urbanismo deste Excmo. Concello en sesión do día 4 de abril de 1997, acordou aprobar inicialmente o Plan Especial de Reforma Interior U.E. III-02 FINCA DO CONDE conforme á documentación presentada por D. Juan Carqueiro Ozores o día 8 de novembro de 1996, elaborada polo arquitecto D. José A. Comesaña García, veado pola C.O.A.G. o 10 de outubro de 1996, sometido á trámite de información pública polo prazo DUN MES, mediante inserción de anuncios no DOG, BOP, un xornal das de maior circulación da provincia e taboleiro da Casa do Concello.

CULTURA

ALTERACIÓN NOS HORARIOS DA CASA DAS ARTES

1ª TRIBUNA DE XOVES INTERPRETES "CONCELLO DE VIGO"

Por mor da celebración do programa de concertos 1ª TRIBUNA DE XOVES INTERPRETES "CONCELLO DE VIGO", os vindeiros días 24 e 26 de abril, ás 20.30 h., na Casa das Artes, as saias de exposicións desta dependencia pecharán á pública ás 19.00 h.

A entrada ás concertos será libre e gratuita e poderá efectuarse desde as 20.00 h. dos citados días.

PRESENTACIÓN OFICIAL DA EXHIBICIÓN MUNDIAL DA PESCA "WORLD FISHING EXHIBITION"

Por mor da presentación oficial da exposición mundial da pesca "World Fishing Exhibition Vigo 97" na Casa das Artes, os vindeiros días 25 do abril, esta dependencia presentará

XERENCIA URBANISMO PLANEAMENTO - XESTION

EXPOSICIÓN PÚBLICA MODIFICACIÓN PUNTUAL Nº 10 DO PXOU DE VIGO NO ÁMBITO DO PERI A BOUZA SUR (expte. 4168/411)

O Pleno do Excmo. Concello de Vigo en sesión do día 21 de marzo de 1997 acordou aprobar inicialmente a Modificación puntual Nº 10 do PXOU de Vigo no ámbito do PERI A BOUZA SUR, conforme a documentación elaborada pola oficina técnica de Planeamento en novembro de 1996, coa colaboración do arquitecto D. Francisco Estévez, así como sometelo á trámite de información pública polo prazo DUN MES mediante inserción de anuncios no DOG, BOP, un xornal das de maior circulación da provincia e taboleiro da Casa do Concello.

EXPOSICIÓN PÚBLICA AVANCES P.E.M.M. EN NÚCLEOS (exptes. de 4340/411 a 4347/411)

Presentados no Rexistro da Xerencia Municipal de Urbanismo os Avances dos Plans Especials de Mellora do Medio:

- 4340/411 PE M.M. NÚCLEO 12 OS Matoca (Oza)
- 4341/411 PE M.M. NÚCLEO 08 07 Bazaiz (Coriño)
- 4342/411 PE M.M. NÚCLEO 06 OS Luz (Coriño)
- 4343/411 PE M.M. NÚCLEO 05 Monte da Folgoa (Castiños)
- 4344/411 PE M.M. NÚCLEO 05 10 Siqueira (Condado)
- 4345/411 PE M.M. NÚCLEO 03 26 Espinosa (Benfome)
- 4346/411 PE M.M. NÚCLEO 18 OS Soto (Nespas)
- 4347/411 PE M.M. NÚCLEO 03 Porto Loureiro (Castiños)

Proceda a súa exposición pública polo período DUN MES, para presentación de suxerencias e alternativas de Planeamento en virtude do disposto no artigo 147.3 do Regulamento do Planeamento.

XUNTA DE GALICIA

CONSELLERÍA DE POLÍTICA TERRITORIAL
OBRAS PÚBLICAS E VIVENDA

SERVICIO PROVINCIAL DE URBANISMO E ARQUITECTURA

R/ Alcaide Hevia, s/n - Telf. 80 56 50 - 48005 VIGO - 36074 PONTEVEDRA

DATA: 9 de Decembro de 1997

RFA: n/rfa. Expte. 159/97

ASUNTO: Remitindo Informe

DESTINATARIO: SR. ALCALDE-PRESIDENTE DO CONCELLO DE VIGO

CONCELLO DE VIGO
REGISTRO XERAL

15 DIC. 1997

N.º EXTE. _____

N.º DOC. _____

ENTRADA

CONCELLO DE VIGO
REGISTRO XERAL

11 DIC. 1997

NUM. 6533

ENTRADA

SAIDA

O Ilmo. Sr. Delegado Provincial da Consellería de Política Territorial, Obras Públicas e Vivenda, o día 9 de Decembro de 1997, emitiu o seguinte INFORME:

""
Expte: 159/97

PLAN ESPECIAL DE MELLORA DO NÚCLEO 12.05 C "MATOCA".
Concello de VIGO

Informe de referencia

Plan especial de mellora do núcleo 12.05 C "MATOCA"

O Concello de Vigo remite mediante oficio de data 11/11/97, con entrada nesta Delegación o día 17 de Novembro seguinte, o Expediente relativo ó PLAN ESPECIAL DE MELLORA DO NÚCLEO 12.05 C "MATOCA", ós efectos do Informe preceptivo previo á Aprobación Inicial.

Vista-la documentación obrante no Expediente remitido polo Concello, en virtude do disposto no Artigo 41.3 da Lei 1/1997, de 24 de Marzo, da Lei do Solo de Galicia, emítese o seguinte INFORME:

I.- ANTECEDENTES.

1º.- A documentación remitida polo Concello de Vigo en relación co expediente de referencia consta de Proxecto Técnico do Plan Especial.

2º.- O Plan Xeral de Ordenación Urbana do Concello de Vigo foi Aprobado Definitivamente por Acordo do Concello da Xunta en data 29/04/93.

Este documento forma parte do expediente n.º

- 4597 / 411 -

aprobado INICIALMENTE con esta data

Vigo, 28 JUL 1997

O SECRETARIO DA XUNTA

Asdo.: Eco. Javier García Martínez

...///...

II.- OBSERVACIÓNs.

1ª.- A Lei 1/1997, do 24 de marzo de 1997, de Galicia, no seu artigo 41.3, prevé o informe preceptivo desta Consellería como requisito previo á Aprobación Inicial dos Instrumentos de planeamento urbanístico.

2ª.- O Proxecto refírese á redacción dun Plan Especial de Mellora do Núcleo 12.05 C "MATOCA" ó concurrir, según manifesta o Proxecto, as determinacións establecidas no Plan Xeral para a elaboración do dito PEMN.

3ª.- Examinado o Documento, o seu propio contido, a súa adecuación ó PXOU, e o cumprimento das determinacións esixibles na lexislación vixente (Lei 1/97, do Solo de Galicia e Regulamentos de aplicación) observáronse as seguintes disfuncións ou desviacións da Normativa que lle é de aplicación:

a) O Documento supón unha redelimitación do ámbito previsto no Plan Xeral según os criterios que se conteñen na Memoria Xustificativa.

b) O Proxecto deberá especificar as diferentes aplicacións das distintas ordenanzas, de tal xeito que encaixen unhas cas outras, non sendo correcto a previsión en terreos colindantes de ordenanzas de edificacións adosadas cas de edificación illadas.

c) Non pode considerarse que o Proxecto contemple as determinacións referentes ás dotacións urbanísticas, equipamentos e infraestructuras necesarias para o desenrolo do núcleo, condicións de urbanización e medidas encamiñadas á conservación e mellora do asentamento poboacional existente.

d) O Proxecto deberá garantir que a totalidade de parcelas teñan acceso por vía pública, o que non se produce no proxecto remitido.

4ª.- Na tramitación deste Proxecto deberán reclamarse todos aqueles Informes que con carácter preceptivo establece a lexislación sectorial de aplicación.

* Visto-lo anterior e, en virtude da competencia delegada que teño atribuída polo Artigo 1.1 da Orde da Consellería de Política Territorial, Obras Públicas e Vivenda, de 19 de Agosto de 1997 e ó abeiro do establecido no artigo 41.3 da Lei 1/97, do Solo de Galicia, emítese o presente Informe sobre o Proxecto de PLAN ESPECIAL DE MELLORA DO NÚCLEO 12.05 C "MATOCA", coas puntualizacións sinaladas na observación nº 3.

* Asimesmo e unha vez concluída a tramitación do devandito Proxecto e, inmediatamente antes da súa Aprobación Definitiva, deberá someterse a novo informe preceptivo desta Consellería segundo o prevé o artigo 42.5 da Lei 1/97.

Pontevedra, a 9 de Decembro de 1997. ""

O SECRETARIO DA DELEGACIÓN,

CONSELLERÍA DE POLÍTICA TERRITORIAL,
OBRAS PÚBLICAS E VIVENDA.
DELEGACIÓN PROVINCIAL DE PONTEVEDRA

RASILLA BUHIGAS

Este documento forma parte do expediente n.º

- 4 5 9 7 / 4 1 1 -
aprobado INICIALMENTE con esta data

Vigo, 17 ABR 1989

O SECRETARIO DA DEPENDENCIA,

INFORME SOBRE DOTACIONES URBANISTICAS, EQUIPAMENTOS,

INFRAESTRUCTURAS, CONDICIONES DE URBANIZACION, E MEDIDAS

ENCAMIÑADAS A MELLORA DO ASENTAMENTO POBLACIONAL EXISTENTE

NA REDACCION DOS P.E.M.N.

Con ocasión da aprobación inicial do Plan Especial de Mellora do Núcleo Rural 12.05.C. "Matoca", na parroquia de San Miguel de Oia, emitíuse informe previo polo Servicio Provincial de Urbanismo e Arquitectura da Delegación Provincial en Pontevedra da C.P.T.O.P.V.-Xunta de Galicia. Na observación 3ª, pdo. c), do devandito dictamen indícase que " non pode considerarse que o Proxecto contemple as determinacións referentes as dotacións urbanísticas, equipamentos e infraestructuras necesarias para o desenvolvemento do núcleo, condicións de urbanización e medidas encamiñadas a conservación e mellora do asentamento poboacional existente".

Examinado o P.E.M.N. en cuestión, e en especial as condicións e características propias do asentamento de poboación obxecto de planificación singular, así como a vixente e derogada normativa que regula os obxetivos, contido e desenvolvemento dos P.E.M.M. e P.E.M.N., fanse as seguintes indicacións sobre aquela observación realizada pola Delegación Provincial:

1).- O Núcleo rural tradicional sobre solo non urbanizable 12.05.C "Matoca", sito na parroquia de San Miguel de Oia (Vigo), hoxe Solo de núcleo rural de poboación, conta cunha superficie de 37250 m2, con un censo aproximado de 92 habitantes, un total de 23 edificacións de vivenda familiar, e unha división do solo en

Este documento forma parte do expediente n.º

- 4 5 9 7 / 4 1 1 -
aprobado DEFINITIVAMENTE con esta data

Vigo, 28 JUN 1989

O SECRETARIO DA DEPENDENCIA,

Asdo.: Fco. Javier García Martínez

Este documento forma parte do expediente n.º

- 4 5 9 7 / 4 1 1 -

aprobado INICIALMENTE con esta data

Vigo, 17 ABR 1993

78 parcelas, resultando unha densidade media de poboación inferior a 28 hab/Ha,
O SECRETARIO DA SERENANCIA,
equivalentes a 7 viv/Ha, considerando unha media de 4 hab/viv.

Asdo.: Edo. Javier García Martínez

Estes datos demostran claramente que se trata dun singularizado asentamento da poboación de reducidas dimensións, con baixo número de habitantes, unha escasa ocupación por edificacións, unha mínima utilización dos terreos e unha non excesiva división da propiedade, sendo polas suas condicións topográficas, elementos naturais, infraestructuras e servicios existentes, de carácter eminentemente rural.

Por iso, conforme ó disposto nos arts. 17, pdos. 2º e 3º, e 12.3, pfo. 2º, da LEI 11/85, de 22 de Agosto, DE ADAPTACION DA LEI DO SOLO A GALICIA, ó ser un área do territorio no que existen agrupacións de vivendas e surxen relacións propias da vida comunitaria que o convirte nun asentamento poboacional singularizado, diferenciado e identificable, e tendo en conta os parámetros de ubicación, especial vinculación ou preeminencia de actividades primarias, número e densidade de vivendas e distancia entre edificacións, o P.X.O.U. de Vigo -aprobado definitivamente o 29 de Abril de 1993- clasificou o Núcleo 12.05.C "Matoca" como rural existente de carácter tradicional sobre solo non urbanizable.

2).- Que conforme ó previsto no art. 19 pdo. 3 da LASGA, a norma urbanística 3.9.5 do P.X.O.U.-Vigo estableceu unha serie de indicadores a partir dos cales requeriase un tratamento mediante PLAN ESPECIAL DE MELLORA DO MEDIO do devandito Solo non Urbanizable de Núcleo rural tradicional 12.05.C "Matoca", *para asegurar a creación de dotacións urbanísticas e equipamentos comunitarios en*

Este documento forma parte do expediente n.º

- 4 5 9 7 / 4 1 1 -

aprobado DEFINITIVAMENTE con esta data

Vigo, 28 JUL 1993

O SECRETARIO DA SERENANCIA

Asdo.: Edo. Javier García Martínez

Este documento forma parte do expediente n.º

- 4 5 9 7 / 4 1 1 -
aprobado INICIALMENTE con esta data

Vigo, 17 ABR 1996

O SECRETARIO DA XERENCIA,
Asdo.: Fco. Javier García Martínez

proporción axeitada as necesidades colectivas e características da poboación,
saneamento e mellora dos servizos públicos, e medio ambiente, resolución de
problemas de circulación e outros análogos.

A superación dos devanditos indicadores deu lugar ó acordo municipal de 29 de Xullo de 1996, que resolveu iniciar o expediente de formulación do P.E.M.M. do núcleo 12.05.C "Matoca", pero sempre coa finalidade sinalada no art. 19.3 da LASGA.

3).- Que a entrada en vigor da nova LEI 1/1997, de 24 de marzo, DO SOLO DE GALICIA, supuso que o solo anteriormente clasificado como non Urbanizable de Núcleo Rural Tradicional, pase a denominarse SOLO DE NUCLEO RURAL (D.T.2 pdo. 5 L.S.G.), axustándose o seu réxime xurídico e desenvolvemento ó disposto no art. 76 da devandita LEI 1/1997, e adoptando seus instrumentos de desenvolvemento a forma de PLANS ESPECIAIS DE MELLORA DO NUCLEO RURAL. Por iso o expediente de redacción do P.E.M.M. do Núcleo 12.05.C "Matoca", iniciado o 29 de Xullo de 1996, adoptou agora a forma dun P.E.M.N.

4).- Que, sin embargo, este cambio de regulación e forma de planeamento non modificou a finalidade do Plan Especial de Mellora do Núcleo 12.05.C "Matoca" respecto das previsións de dotacións, equipamentos, infraestructuras, condicións de urbanización e medidas de conservación e mellora do núcleo. Si antes o art. 19.3 da LASGA vinculaba ditas previsións ás necesidades colectivas e características da poboación obxecto deste planeamento, agora o art. 27.3 pdos. c), d) e e) da L.S.G. determina que o P.E.M.N. conterá "Dotacións urbanísticas e equipamentos e

Este documento forma parte do expediente n.º

- 4 5 9 7 / 4 1 1 -
aprobado DEFINITIVAMENTE con esta data

Vigo, 26 ABR 1999

O SECRETARIO DA XERENCIA,
Asdo.: Fco. Javier García Martínez

Asdo.: Fco. Javier García Martínez

*infraestructuras comunitarias axustadas as necesidades da poboación, así como
"medidas encamiñadas a conservación e mellora do medio ambiente e das
características tradicionais do núcleo e das edificacións", e "condicións mínimas de
urbanización".*

5).-Que, polo tanto:

1.- A finalidade do P.E.M.N. non é prever unhas dotacións urbanísticas, equipamentos e infraestructuras necesarias para o desenvolvemento do núcleo -como dice a observación 3ª.c) do Informe da Delegación Provincial da C.P.T.O.P.V.-, senon unhas dotacións urbanísticas, equipamentos e infraestructuras comunitarias *"axustadas as necesidades da poboación"*, e dicir adecuada as características de densidade de habitantes, índice de ocupación, utilización do terreo e división da propiedade do Núcleo rural que se trata de planificar.

2.- Que tampouco a finalidade do P.E.M.N. é prever unhas condicións de urbanización e medidas en xeral encamiñadas a conservación e mellora do asentamento de poboación existente, -como dice a observación 3ª.c) do Informe da Delegación Provincial da C.O.T.O.P.V.-, senon establecer *unhas medidas concretamente encamiñadas a conservación e mellora do medio ambiente e das características tradicionais do núcleo e das edificacións*, así como unhas condicións mínimas de urbanización, pero sempre de acordo coas necesidades reais do núcleo e o seu carácter tradicional e rural.

6.-) Que, polo tanto, a finalidade do P.E.M.N. non é o desenvolvemento e urbanización do Solo de núcleo rural obxecto de planeamento, senon -como dice o

Este documento forma parte do expediente n.º

- 4 5 9 7 / 4 1 1 -
aprobado INICIALMENTE con esta data

Vigo, 17 ABR 1988

O SECRETARIO DA XERENCIA,
Asdo.: Edo. Javier García Martínez

art. 27.1 da L.S.G.- *"o establecemento dunha ordenación urbanística por medio da
no contorno dos núcleos rurais de poboación delimitados polo P.X.O.M., polo que se
alterar a estrutura fundamental e peculiar da zona obxecto de planificación, nin
modificar a súa clasificación, e dicir a particular natureza rural.*

O contrario, é dicir a previsión do desenvolvemento dun sistema xeral de comunicación coas súas zonas de protección, sistemas de espazos libres, sistemas xerais de infraestruturas e sistema de equipamento comunitario, suporía dar a redacción do P.E.M.N. 12.05.C "Matoca" o carácter dunha actuación integral por medio de P.E.M.N. (previsto no art. 27.2 L.S.G.), ou dun Plan Especial de desenvolvemento destas infraestruturas, ou dun Plan Especial de Reforma Interior en solo urbano (previstos no art. 26.2 da L.S.G.), ou incluso o de un Plan Parcial en desenvolvemento de solo urbanizable, o cal extralimitaría os límites obxetivos e finalidades dos indicadores previstos no P.X.O.U. de Vigo e do Acordo municipal que deu lugar a súa redacción, a parte de vulnerar o réxime xurídico do Solo clasificado como de núcleo rural de poboación.

7ª).- Que neste mesmo sentido cabe interpretar os preceptos aplicables do REGULAMENTO DE PLANEAMENTO (R.D. 2159/1978, de 23 de Xuño), vixente conforme a D.T. 3ª da L.S.G., cuos arts. 76.2 e 82.1 dispoñen: *no desenvolvemento das previsións contidas nos Plans Xerais Municipais de Ordenación podrán formularse Plans Especiais, sen necesidade de previa aprobación de Plan Parcial, coas seguintes finalidades: mellora dos núcleos urbano, rural e natural; e que os Plans Especiais para mellora do medio rural podrán conter as seguintes determinacións:*

Este documento forma parte do expediente n.º

- 4 5 9 7 / 4 1 1 -

aprobado DEFINITIVAMENTE con esta data

75

Vigo, 28 JUL 1988

O SECRETARIO DA XERENCIA,

Asdo.: Edo. Javier García Martínez

Este documento forma parte do expediente n.º

- 4 5 9 7 / 4 1 1 -
aprobado INICIALMENTE con esta data

Vigo, 17 ABR 1998

O SECRETARIO DA XERARQUIA,

1. Normas necesarias para manter o estado das edificacións nos aspectos de composición e conservación, a fin de salvagardar, si procede, o ambiente existente.
2. Normas necesarias para modificar, si procede, o aspecto exterior das edificacións, o seu carácter arquitectónico e estado de conservación, a fin de mellorar as características ambientais.
3. Prescricións precisas para ordenar os espazos verdes previstos no planeamento ou para mellorar a configuración de parques, xardíns, arbolado e elementos vexetais existentes nos espazos libres.
4. Prohibicións de construción ou de usos perxudiciais cando non se establecera no Plan Xeral ou cando este non exista.
5. Normas precisas para armonizar en altura e aliñacións as edificacións existentes.

Estos Plans Especiais non podrán alterar as Normas que sobre volumen e uso do solo establezan os Plans de xerarquía superior, e solo podrán precisar as suas determinacións cando sexa necesario.

E dicir, que os P.E.M.N. que non teñan como fin unha actuación integral sobre solo unha parte do Solo de núcleo rural, senon que proxecten unha planificación xeneralizada do devandito solo, podrán conter determinacións que regulen e concreten as condicións de edificación e ordenación urbanística do Solo de núcleo rural cúa complexidade incipiente pretende planificar, pero non podrán proxectar unha serie de infraestructuras, servicios e condicións urbanísticas que superen o carácter do solo de núcleo rural nin modifiquen as particularidades propias do núcleo de poboación en cuestión.

Este documento forma parte do expediente .

- 4 5 9 7 / 4 1 1 -
aprobado DEFINITIVAMENTE con esta dat

Vigo, 28 ABR 1998

O SECRETARIO DA XERARQUIA,

Asdo.: Fco. Javier García Martínez

Este documento forma parte do expediente n.º

- 4 5 9 7 / 4 1 1 -
aprobado INICIALMENTE con esta data

Vigo, 17 ABR 1998

O SECRETARIO DA XERENCIA,

8).- Que o derogado art. 19, pdo. 1, da LASGA dispoñía que os terreos dos núcleos rurais tradicionais ordenaríanse directamente mediante as determinacións do Plan Xeral ou das Normas Subsidiarias, ou por medio da redacción dun Plan Especial que tería carácter de mellora do medio si afectase a terreos de núcleos rurais tradicionais clasificados como solos non urbanizables. Para cando a ordenación pormenorizada debiera realizarse mediante un Plan Especial de Mellora do Medio, o Plan Xeral ou as Normas Subsidiarias Municipais deberían fixar polo menos os usos e actividades autorizados, así como as súas características, intensidades, equipamentos, servicios mínimos e o sistema de comunicacións. O Plan ou Normas deberían determinar para estes núcleos rurais a dotación mínima destinada a parque público e zonas verdes. No mesmo sentido se pronunciaba o pfo. 1 da Norma Subsidiaria de Planeamento nº 4.1.4 das Provincias de A Coruña, Lugo, Ourense e Pontevedra, aprobadas o 10 de xaneiro de 1990, cando dispoñía que o Planeamento urbanístico determinaría para os núcleos rurais tradicionais os seguintes aspectos, determinando e localizando, no seu caso, a dotación mínima destinada a parque público e zonas verdes ou libres de uso comunitario.

Por iso o P.X.O.U.-Vigo a hora de establecer as normas mínimas de usos, actividades autorizadas, características, intensidades, equipamentos, servicios mínimos e sistemas de comunicacións para cada concreto Núcleo rural existente tradicional, prevé na norma urbanística 3.7.0. que estes elementos defínense na correspondente ficha de planeamento, a ficha de Núcleo 12.05.C "Matoca" unicamente prevé ó respecto que as zonas verdes ubicaríanse e xestionaríanse

Este documento forma parte do expediente n.º

- 4 5 9 7 / 4 1 1 -
aprobado DEFINITIVAMENTE con esta data

Vigo, 28 JUL 1998

O SECRETARIO DA XERENCIA,

Asdo.: Fco. Javier García Martínez

Vigo, 17 ABR 1998

O SECRETARIO DA XERENCIA,

conforme ó proxectado no correspondente P.E.M.M., debendo este conter en todo caso unha previsión mínima de 700 m², é dicir o 1.87 % da superficie ordenada.

9ª).- Que esta disposición do Plan Xeral cúmplese integramente no P.E.M.N. rural 12.05.C "Matoca", presentado a aprobación inicial, pois prevese unha zona verde total conforme ós parámetros mínimos fixados na correspondente ficha de planeamento do P.X.O.U., é dicir 772.00 m², 2.07 % da superficie ordenada superior ó mínimo requerido. Ningunha norma legal, regulamentaria ou de planeamento xeral obligalle a fixar unhas zonas verdes, equipamentos ou dotacións superiores as mínimas regulamentarias establecidas. O mínimo é de obriga, pero o máximo é voluntario.

10).- Que por tódo iso, o presente Proxecto de P.E.M.N. rural 12.05.C "Matoca" contén tódalas determinacións legais e regulamentariamente esixidas para a ordenación urbanística xeral do Solo de núcleo rural, sen que sexa necesario prever unha serie de dotacións urbanísticas, equipamentos, infraestruturas, condicións de urbanización e medidas de conservación cuio desenrolo suporia a urbanización dunha zona que, precisamente, este P.E.M.N. pretende conservar coa mesma clasificación e carácter rural que tivo hasta agora.

Por tódolo exposto, o equipo redactor do P.E.M.N. 12.05.C "Matoca" (da parroquia de San Miguel de Oia) solicita a Xerencia de Urbanismo e Planeamento-Xestión do Concello de Vigo que a disfunción ou desviación da normativa aplicable, denunciada no pdo c) da observación 3ª do Informe da Delegación Provincial da C.P.T.O.P.V. de 2 de decembro de 1997, non se teña como tal e se considere que

Vigo, 28 JUL 1998

O SECRETARIO DA XERENCIA,

Asdo.: Fco. Javier García Martínez

Vigo, 17 ABR 1998

O SECRETARIO DA XERENCIA,

neste punto o Proxecto de P.E.M.N. 12.05.C "Matoca" é acorde coa legalidade

urbanística e planeamento superior vixente.

Asdo.: Fco. Javier García Martínez

**RELACION DE RESPONSTAS AS OBSERVACIONES CONTIDAS NO INFORME DA
CONSELLERIA DE POLITICA TERRITORIAL, OBRAS PUBLICAS E VIVENDA.**

A continuación citanse os apartados da memoria onde se conteñen as modificacións realizadas de acordo cos observacións efectuados no informe da Consellería de Política Territorial, Obras Públicas e Vivenda, de data 9 de decembro de 1.997.

A) Observación 3.a. que se refire a redelimitación do ámbito previsto no PXOU. Xustifícase no apartado C.1.a. de Información urbanística.

B) Observación 3.b. que se refire a aplicación de diferentes tipoloxías edificatorias dentro do ámbito da mesma ordenanza e en terreos colindantes. Xustifícase nos apartados D.2.1. de Ordenación Proposta e E.3. de Ordenanzas Reguladoras.

C) Observación 3.c. que se refire a dotacións urbanísticas, equipamentos, infraestruturas, condicións de urbanización e medidas encamiñadas a mellora do asentamento poblacional existente na redacción dos P.E.M.N.. Xustifícase no apartado Anexo desta memoria.

D) Observación 3.d. que se refire ao acceso a toda-las parcelas dentro do ámbito dende vía pública. Xustifícase nos planos de ordenación 2.01, 2.02 e 2.03. Así mesmo adxuntase plano 1.06 de información urbanística no que se corríxe erro na lenda.

Vigo, 28 MAR 1998

O SECRETARIO DA XERENCIA,

Asdo.: Fco. Javier García Martínez

Este documento forma parte do expediente n.º

- 4597/41 -
aprobado INICIALMENTE con esta data

Vigo, 17 ABR 1998


O SECRETARIO DE DEFENSA,


E) Observacion 4º de necesidade de informes sectoriales. No referente a este punto non se dan as circunstancias que motiven a necesidade de solicitude de tales informes.

En Vigo, a Marzal de 1998




ANTONIO PIÑEIRO SANTOS



Este documento forma parte do expediente n.º

- 4597/411 -
aprobado DEFINITIVAMENTE con esta data

Vigo, 28 JUL 1998

O SECRETARIO DE DEFENSA,


Asdo.: Fco. Javier García Martínez

Este documento forma parte do expediente n.º

- 4 5 9 7 / 4 1 1 -

aprobado INICIALMENTE con esta data

Vigo. 17 ABR 1998

(O SECRETARIO DA XERENCIA,

Asdo.: Edo. Javier García Martínez

ÍNDICE DA MEMORIA

A.- PRELIMINAR.

1 - OPORTUNIDADE DA REDACCIÓN DO P.E.M.N.

B.- DISPOSICIÓNS XERAIS.

1 - MARCO LEGAL.

1.1. - MARCO LEGAL ESTATAL E AUTONÓMICO.

1.2. - INSTRUMENTO URBANÍSTICO VIXENTE NO TERMO
MUNICIPAL DE VIGO.

1.3. - ADAPTACION DO PLANEAMENTO DE DESENROLO A LEXISLACION VIXENTE

1.4. - CLASIFICACION DE SOLO DE NUCLEO RURAL

1.5. - REXIME XURIDICO DO SOLO DE NUCLEO RURAL

1.6. - NECESIDADE DA REDACCION DUN P.E.M.N.

1.7. - DISPOSICIÓNS ESPECÍFICAS DO P.X.O.U. DE VIGO PARA

A REDACCIÓN DO PLAN ESPECIAL DE MELLORA DO NUCLEO RURAL

2 - FORMULACIÓN DO P.E.M.N.

2.1. - O PLAN ESPECIAL NO MARCO JURÍDICO ESPAÑOL.

2.2. - OBXECTO DO PLAN ESPECIAL.

2.3. - FORMULACIÓN.

2.4. - ÁMBITO TERRITORIAL.

2.5. - XUSTIFICACIÓN DA PROCEDENCIA DA SÚA REDACCIÓN.

2.6. - DOCUMENTOS

2.7. - ENCARGO

C.- INFORMACIÓN URBANÍSTICA.

1 - CARACTERÍSTICAS XERAIS DOS TERREOS.

2 - USOS DO SOLO E EDIFICACIÓNS EXISTENTES.

3 - ESTUDIO DA PROPIEDAD DO SOLO.

Este documento forma parte do expediente n.º 81

- 4 5 9 7 / 4 1 1 -

aprobado DEFINITIVAMENTE con esta data

Vigo. 28 JUL 1998

(O SECRETARIO DA XERENCIA,

Asdo.: Edo. Javier García Martínez

Vigo, 17 ABR 1988

O SECRETARIO DA DEPENDENCIA,

Asdo.: Fco. Javier García Martínez

D. - A PROPOSTA. OBXECTIVOS E CRITERIOS.

1 - CONDICIONANTES.

- 1.1. - CONDICIONANTES DA INFORMACIÓN URBANÍSTICA.
- 1.2. - CONDICIONANTES DO PLAN XERAL DE ORDENACIÓN URBANA.
- 1.3. - CONDICIÓN DA PROPOSTA. CRITERIOS SEGUIDOS.

2 - A ORDENACIÓN.

- 2.1. - ORDENACIÓN PROPOSTA.
- 2.2. - CONEXION COAS ÁREAS COLINDANTES.
- 2.3. - TRAMITACIÓN.
- 2.4. - MODIFICACION E INCUMPRIMENTO DE PRAZOS.

3 - CADROS DE CARACTERÍSTICAS.

- 3.1. - SUPERFICIES DE CESION PARA VIARIO E ZONA VERDE
- 3.2. - CÁLCULO DE AREAS DE ORDENACION
- 3.3. - CESIÓNS GRATUITAS E OBRIGATORIAS Ó CONCELLO

E. - ORDENANZAS REGULADORAS.

1 - XERALIDADES E TERMINOLOXÍA DE CONCEPTOS.

2 - RÉXIME URBANÍSTICO DO SOLO.

- 2.1. - CLASIFICACIÓN DO SOLO.
- 2.2. - PROXECTOS DE URBANIZACIÓN.

3 - ORDENANZAS REGULADORAS.

- 3.1. - CONDICIÓN XERAIS.
- 3.2. - UNIDADES DE EXECUCION
- 3. - PLAN DE ETAPAS, DIVISION EN POLIGONOS, E SISTEMA DE ACTUACION.
- 4. - ESTUDIO ECONÓMICO E FINANCIAMENTO

Este documento forma parte do expediente n.º
- 4 5 9 7 / 4 1 1 -
aprobado DEFINITIVAMENTE con esta data

Vigo, 28 JUL 1988

O SECRETARIO DA DEPENDENCIA,

Asdo.: Fco. Javier García Martínez

Este documento forma parte do expediente n.º

- 4597 / 411 -

aprobado INICIALMENTE con esta data

Vigo, 17 ABR 1998

O SECRETARIO DA XERENCIA,

Asdo.: Fco. Javier García Martínez

F. - ANEXOS.

**INFORME SOBRE DOTACIONES URBANISTICAS, EQUIPAMENTOS, INFRAESTRUCTURAS
CONDICIONES DE URBANIZACION E MEDIDAS ENCAMIÑADAS A MELLORA DO
ASENTAMENTO POBLACIONAL EXISTENTE NA REDACCION DOS P.E.M.N.**

**RELACION DE RESPONSTAS AS OBSERVACIONES CONTIDAS NO INFORME DO
CONSELLERIA DE POLITICA TERRITORIAL, OBRAS PUBLICAS E VIVENDA.**

ÍNDICE DE PLANOS

INFORMACIÓN:

- 1.01. - RELACIÓN CO MUNICIPIO.
- 1.02. - RELACIÓN COA PARROQUIA.
- 1.03. - RELACIÓN CO ENTORNO E PLANEAMENTO VIXENTE.
- 1.04. - ORTOFOTO.
- 1.05. - DELIMITACIÓN E TOPOGRAFÍA.
- 1.06. - PARCELARIO.
- 1.07. - RELACIÓN DE PROPIETARIOS
- 1.08. - USOS DO SOLO.
- 1.09. - USOS DA EDIFICACIÓN
- 1.10. - VIAIS E CAMIÑOS
- 1.11. - REDE DE ELECTRICIDADE
- 1.12. - REDE DE TELEFONIA
- 1.13. - REDE DE ABASTECIMENTO E SANEAMENTO.
- 1.14. - RECORRIDO FOTOGRAFICO I
- 1.15. - RECORRIDO FOTOGRAFICO II
- 1.16. - GRAOS DE CONSOLIDACION
- 1.17. - ESTADO DA EDIFICACION
- 1.18. - TIPOLOXIAS DA EDIFICACION.
- 1.19. - SECCIONS DO TERRITORIO

Este documento forma parte do expediente n.º

- 4597 / 411 -

aprobado DEFINITIVAMENTE con esta data

Vigo, 28 JUN 1998

O SECRETARIO DA XERENCIA,

Asdo.: Fco. Javier García Martínez

Este documento forma parte do expediente n.º

- 4 5 9 7 / 4 1 1 -

aprobado INICIALMENTE con esta data

Vigo, 17 ASA 1998

O SECRETARIO DE XERENCIA,

Asdo.: Fco. Javier García Martínez

PLANEAMENTO:

2.01. - REDE VIARIA - SECCIÓNS TIPO.

2.02. - ZONIFICACIÓN.

2.03. - XESTIÓN.

2.04. - PERFIS DO VIARIO I

2.05. - PERFIS DO VIARIO II

2.06. - REDES DE SANEAMENTO E ABASTECIMENTO

2.07. - REDE EXTERIOR DE BAIXA TENSION E REDE DE ALUMEADO PUBLICO

2.08. - REDES DE TELEFONIA E GAS NATURAL

Este documento forma parte do expediente n.º

- 4 5 9 7 / 4 1 1 -

aprobado DEFINITIVAMENTE con esta data:

Vigo, 28 JUL 1998

O SECRETARIO DE XERENCIA,

Asdo.: Fco. Javier García Martínez

Este documento forma parte do expediente n.º

~~-4597/411-~~
aprobado INICIALMENTE con esta data

Vigo, 17 ABR 1998

O SECRETARIO DE EMERGENCIA,

Asdo.: Fco. Javier García Martínez

**PLAN ESPECIAL DE MELLORA DO NUCLEO RURAL
MATOCA - 12.05.C**

DOCUMENTO PARA APROBACION INICIAL

EQUIPO REDACTOR :

FCO. JAVIER ALONSO-DAVILA

ARSENIO PIÑEIRO SANTOS

Arquitectos

Este documento forma parte do expediente n.º

~~-4597/411-~~
aprobado DEFINITIVAMENTE con esta data

Vigo, 28 ABR 1998

O SECRETARIO DE EMERGENCIA,

Asdo.: Fco. Javier García Martínez