

5. RESUMEN DE TRANSFORMACION DE USOS DE LA MODIFICACION PUNTUAL. MODIFICACION PUNTUAL N°4.

Las transformaciones descritas en los esquemas AREA CENTRAL, AMBITO HUMANISTICO Y AREA DEPORTIVA se recogen en las distintas columnas de esta tabla.

USOS	ÁREA CENTRAL M.PUNTUAL3 M.PUNTUAL4	ÁMBITO CIENTIFICO M.PUNTUAL3 M.PUNTUAL4	ÁMBITO HUMANIDADES M.PUNTUAL3 M.PUNTUAL4	ÁREA DEPORTIVO M.PUNTUAL3 M.PUNTUAL4	DIFERENCIA
USO DOCENTE					
AC2	1.118,18 M2				
AH4			3.897,73 M2		
AH5			2.831,25 M2		
AH6			738,26 M2		
AH7			472,91 M2		
AH3			2.077,23 M2		
AH2			1.278,55 M2		
ACI14		1.203,99 M2			
ACI13			533,32 M2		
ACI9			23.464,91 M2		
TOTAL	-1.118,18 M2	-1.203,99 M2	23.998,23 M2	-11.295,93 M2	10.380,13 M2
INVESTIGACIÓN					
ACI10		282,81 M2			
ACI9		23.464,91 M2			
ACI12		2.568,49 M2			
ACI5			9.459,70 M2		
ACI4			811,85 M2		
ACI3			12.366,78 M2		
ACI2			3.356,72 M2		
ACI1			2.820,33 M2		
TOTAL		-26.316,21 M2	28.815,38 M2		

**DILIGENCIA DE COMPROBACION**  
 A presente xerocopia concorda  
 b. n. e. fielmente co seu original.  
 Vigo, 23 NOV. 2005 2.489,17 M2

**XUNTA DE GOBERNACIÓN LOCAL**  
 Este documento forma parte do expediente n.º 8859/04, aprobado inicialmente pola XUNTA DE GOBERNO LOCAL con esta data  
 Vigo, 15 NOV 2004  
 O SECRETARIO DA XERENCIA,  
 Asdo.: José Riego Boluda

Este documento forma parte do expediente n.º 8859/04, aprobado DEFINITIVAMENTE polo PLENO DO CONCELLO con esta data,  
 Vigo, 26 XULL. 2005  
 O SECRETARIO DA XERENCIA,  
 Asdo.: José Riego Boluda

USOS	ÁREA CENTRAL M.PUNTUAL3M.PUNTUAL4	ÁMBITO CIENTIFICO M.PUNTUAL3M.PUNTUAL4	ÁMBITO HUMANIDADES M.PUNTUAL3M.PUNTUAL4	ÁREA DEPORTIVO M.PUNTUAL3M.PUNTUAL4	DIFERENCIA
EQUIP./					
SERVICIO					
AC1	5.078,50 M2				
AC3	2.572,02 M2				
TOTAL	-7.650,52 M2				-7.650,52 M2
ÁREA PEATONAL					
AC12		3.356,72 M2			
AH7			472,92 M2		
AH1			552,97 M2		
TOTAL		-3.356,72 M2	1.025,89 M2		-2.330,83 M2
USO DEPORTIVO					
ADE1				1.344,34 M2	
TOTAL				-1.344,34 M2	-1.344,34 M2
VIALES					
AH1					
AD2				1.524,46 M2	
TOTAL				1.524,46 M2	971,49 M2
ÁREA VERDE					
AC1	5.078,50 M2				
AC2	1.118,18 M2				
AC3	2.572,02 M2				
AC14		1.203,99 M2			
AC12		2.568,49 M2			

Este documento forma parte do expediente nº 8859/2004  
 aprobado INICIALMENTE pola XUNTA DE GOBERNO LOCAL con esta data  
 Vigo, 19 NOV 2004  
 O SECRETARIO DA XERENCIA,  
 Asdo: José Riego Boluda

Este documento forma parte do expediente nº 8859/2004  
 aprobado DEFINITIVAMENTE polo PLENO DO CONCELLO con esta data,  
 Vigo, 26 XULL 2005  
 O SECRETARIO DA XERENCIA,  
 Asdo: José Riego Boluda

3  
 XERENCIA DE COMPROBACION  
 presenta xerocopia concorda  
 e fielmente co seu original,  
 Vigo, 23 ABO. 2005  
 O SECRETARIO XERENCO DE APOIO  
 XUNTA DE GOBERNO LOCAL P.D.

USOS	ÁREA CENTRAL M.PUNTUAL3 M.PUNTUAL4	ÁMBITO CIENTIFICO M.PUNTUAL3 M.PUNTUAL4	ÁMBITO HUMANIDADES M.PUNTUAL3 M.PUNTUAL4	ÁREA DEPORTIVO M.PUNTUAL3 M.PUNTUAL4	DIFERENCIA
ÁREA VERDE (sigue)					
AH4			3.897,73 M2		
AH5			2.831,25 M2		
AH6			738,26 M2		
AH3			2.077,23 M2		
ACI1		2.820,33 M2			
ACI13		533,32 M2			
ACI3		12.366,78 M2			
ACI4		811,85 M2			
ACI5		9.459,70 M2			
AH2			1.278,55 M2		
ADE1				1.344,34 M2	
ADE2				1.524,46 M2	
ADE3				5.430,79 M2	
ACI8		3.309,73 M2			
ACI7		829,95 M2			
ACI6		2.384,73 M2			
ACI11		17.515,56 M2			
TOTAL	8.768,70 M2	-32.516,39 M2	10.823,02 M2	6.955,25 M2	1.344,34 M2
APARCAMIENTO					2.752,46 M2
ACI10					
ACI8		282,81 M2			
ACI7		3.309,73 M2			
ACI6		829,95 M2			
ACI11		2.384,73 M2			
ADE3		17.515,56 M2			
TOTAL		-17.515,56 M2			5.430,79 M2

Este documento forma parte de expediente n.º 8859/41 aprobado INICIALMENTE pola XUNTA DE GOBERNO LOCAL con esta data

Vigo 15 NOV 2004

SECRETARIO DA XERENCIA,

Asdo: José Riego Botuda

Este documento forma parte de expediente n.º 8859/41 aprobado DEFINITIVAMENTE polo PLENO DO CONCELLO con esta data.

Vigo 16 NOV 2005

SECRETARIO DA XERENCIA

Asdo: José Riego Botuda

DILIXENCIA DE COMPROBACION

A presente xerocopia concorda ben e fielmente co seu orixinal.

Vigo, 23 NOV 2005

TITULAR DO SERVICIO DE APOIO A XUNTA DE GOBERNO LOCAL P.D.

5.430,79 M2

5.430,79 M2

CUADRO RESUMEN DE SUPERFICIES

USOS	LOCALIZACION USOS	SUPERFICIES PARCIALES		SUPERFICIES TOTALES		% RELAC. SUP.TOTAL
		M.PUNTUAL3	M.PUNTUAL4	M. PUNTUAL3	M. PUNTUAL4	
DOCENTE (Ver desglose)						M.PUNTUAL3 3
	FACULTAD HUMANIDADES 1	15.295,03 M2	8.108,89 M2			
	FACULTAD HUMANIDADES 2	15.512,52 M2	11.402,72 M2			
	FACULTAD CIENCIAS	18.835,26 M2	18.164,59 M2			
	E.T.S.I. TELECOMUNICACIONES					
	E.T.S.I. INDUSTRIALES	49.435,55 M2	49.435,55 M2			
	FUNDICIÓN	3.421,07 M2	3.421,07 M2			
	CACTI	4.099,66 M2	4.099,66 M2			
DOCENTE NUEVO						
	1- DERECHO ECONOMICO	21.794,27 M2	21.794,27 M2			
	2-	13.366,80 M2	13.366,80 M2			
	3-	16.994,10 M2	16.994,10 M2			
	4-	20.024,55 M2	20.024,55 M2			
	5-		23.464,91 M2			
TOTAL				211.132,97 M2	221.513,09 M2	15,3034%
DOCE./INVESTGA. ANFACO		5.344,74 M2	5.344,74 M2			
NUEVO	1-	32.234,50 M2	29.383,20 M2			
	2-	23.464,91 M2				
	3-		28.815,38 M2			

Este documento forma parte do expediente n.º 8859/4 aprobado DEFINITIVAMENTE polo PLENO DO CONCELLO con esta data, Vigo, 26 XULL. 2005  
O SECRETARIO DA XERENCIA  
Asdo.: José Xesgo Boluda

PREXENCIA DE COMPROBACION  
A presente xerocopia concorda fielmente co seu orixinal.  
Vigo, 23 AGO. 2005  
O TITULAR DO CASINO DE ABOLD  
A XUNTA DE GOBERNO LOCAL

Este documento forma parte do expediente n.º 8859/4 aprobado INICIALMENTE pola XUNTA DE GOBERNO LOCAL con esta data, Vigo, 15 NOV 2004  
O SECRETARIO DA XERENCIA  
Asdo.: José Xesgo Boluda

USOS	LOCALIZACION USOS	SUPERFICIES PARCIALES				SUPERFICIES TOTALES				% RELAC. SUP. TOTAL			
		M.PUNTUAL3	M.PUNTUAL4	M.PUNTUAL3	M.PUNTUAL4	M.PUNTUAL3	M.PUNTUAL4	M.PUNTUAL3	M.PUNTUAL4				
DOCE./INVESTGA. (sigue)													
TOTAL								61.044,15 M2	63.543,32 M2		4,42 %	4,60 %	
DOTACIONES	EJE CENTRAL BORDE NORTE	35.662,48 M2	35.662,48 M2										
	EJE CENTRAL BORDE SUR	13.931,60 M2	6.281,08 M2										
	INDUSTRIAL	3.153,89 M2	3.153,89 M2										
	BORDE NORTE ESCOLAR	20.671,20 M2	20.671,20 M2										
TOTAL								73.419,17 M2	65.768,65 M2		5,32 %	4,76 %	
RESIDENCIAL	RESIDENCIAL UNIVERSITARIO	38.678,28 M2											
	RESIDENCIAL FUNCIONARIOS	24.077,01 M2											
	RESIDENCIAL TRANSITO	DE 23.778,63 M2											
TOTAL								86.533,92 M2	86.533,92 M2		6,27 %	6,27 %	
APARCAMIENTOS	RESIDENCIAL TRANSITO	DE 6.349,32 M2	6.349,32 M2										
	ZONA DEPORTIVA DOTACIONES	7.038,61 M2	12.469,40 M2										
	HUMANIDADES- ECONOMICAS	22.540,41 M2	22.540,41 M2										
	FACULTAD ECONOMICAS	5.436,94 M2	5.436,94 M2										
	DOCENTE INVESTGACION NUEVO	8.427,72 M2	8.427,72 M2										
	ETSI.TELECOMUNICIONES - CACTI	28.382,91 M2	28.382,91 M2										

**DILIXENCIA DE COMPROBACION**

A presente xerocopia concorda ben e fielmente co seu orxinal.

Vigo, 23 ABO. 2005

O TITULAR DO GOBERNO LOCAL DE APOIO

Este documento forma parte do expediente n.º 8859/411-1 aprobado INICIALMENTE polo XUNTA DE GOBERNO LOCAL con esta data

Vigo, 15 NOV 2004

O SECRETARIO DA XERENCIA.

Asdo.: José Riego Boluda

Este documento forma parte do expediente n.º 8859/411-1 aprobado DEFINITIVAMENTE polo PLENO DO CONCELLO con esta data.

Vigo, 26 XULL. 2005

O SECRETARIO DA XERENCIA

Asdo.: José Riego Boluda

USOS	LOCALIZACION USOS	SUPERFICIES PARCIALES		SUPERFICIES TOTALES		% RELAC. SUP. TOTAL	
		M.PUNTUAL3	M.PUNTUAL4	M. PUNTUAL3	M. PUNTUAL4	M.PUNTUAL3	M.PUNTUAL4
APARCAMIENTOS (sigue)							
TOTAL	ETSI.INDUSTRIALES CIENCIAS	49.222,60 M2	38.514,26 M2				
RED VIARIA	VIARIO PERIFERICO	57.504,32 M2	57.504,32 M2	127.398,51 M2	122.120,96 M2	9,23 %	8,85 %
TOTAL	VIARIO INTERNO	38.793,27 M2	39.764,76 M2				
RESERVA				96.297,59 M2	97.269,08 M2	6,98 %	7,05 %
TOTAL	ZONA OESTE	40.963,32 M2					
PEATONALES	EJE CENTRAL	13.332,33 M2	13.332,33 M2	40.963,32 M2	40.963,32 M2	2,97 %	2,97 %
	EJE NORTE SUR	29.650,04 M2					
TOTAL	EJES SECUNDARIOS	23.349,27 M2	24.375,16 M2				
ZONAS VERDES	BORDE FORESTAL	217.484,55 M2	217.484,55 M2	69.688,36 M2	67.357,53 M2	5,05 %	4,88 %
	BOSQUE CUALIFICADO	88.311,09 M2	88.311,09 M2				
	PROTECCION ARQUEOLOGICA	70.065,19 M2	84.397,98 M2				
TOTAL	PRADERA	165.931,44 M2	154.351,11 M2	541.153,25 M2	544.73 M2	39,26 %	39,45 %
DEPORTIVO	POLIDEPORTIVO	2.924,59 M2	2.924,59 M2				
	PISTAS	1.382,33 M2	1.382,33 M2				
	VESTUARIOS	643,29 M2	643,29 M2				
TOTAL	CAMPO	11.340,00 M2	11.340,00 M2				
	AMPLIACION	55.763,98 M2	54.419,64 M2				
TOTAL				72.054,19 M2	70.709,85 M2	5,22 %	5,42 %
TOTAL CAMPUS				1.380.324,45 M2	1.380.324,45 M2	100,00 %	100,00 %

**EXPERIENCIA DE COMPROBACION**  
 A presente xero copia concorda con o fielme seu orixinal.  
 Este documento forma parte do expediente n.º 1715/05/411 aprobado por o pleno do GOBERNO LOCAL de Vigo, esta data, 1 de novembro de 2005.  
 O SECRETARIO DA XERENCIA  
 Asdo.: José Riego Bodega

Este documento forma parte do expediente n.º 1715/05/411 aprobado por o pleno do GOBERNO LOCAL de Vigo, esta data, 2 de novembro de 2005.  
 O SECRETARIO DA XERENCIA  
 Asdo.: José Riego Bodega

2005  
 CAMPO DE APOIO LOCAL P.D.

DESGLOSE DE SUPERFICIES DEL APARTADO DOCENTE

USO DOCENTE	SUPERF. EXISTENTE		SUPERF. AMPLIACION		SUPERF. TOTALES	
	M. PUNTUAL3	M. PUNTUAL4	M. PUNTUAL3	M. PUNTUAL4	M. PUNTUAL3	M. PUNTUAL4
FACULTAD DE HUMANIDADES 1	7.116,06 M2	7.116,06 M2	8.178,97 M2	992,83 M2	15.295,03 M2	8.108,89 M2
FACULTAD DE HUMANIDADES 2	11.656,74 M2	11.656,74 M2	3.855,78 M2	11.402,72 M2	15.512,52 M2	11.402,72 M2
FACULTAD DE ECONOMICAS	12.456,84 M2	12.456,84 M2	4.158,90 M2	3.040,72 M2	16.615,74 M2	15.497,56 M2
FACULTAD DE CIENCIAS	11.138,68 M2	11.138,68 M2	7.696,58 M2	7.025,91 M2	18.835,26 M2	18.164,59 M2
E.T.S.I.TELECOMUNICACIONES	8.047,53 M2	8.047,53 M2	7.690,89 M2	7.690,89 M2	15.738,42 M2	15.738,42 M2
E.T.S.I.INDUSTRIALES	12.733,45 M2	12.733,45 M2	36.702,10 M2	36.702,10 M2	49.435,55 M2	49.435,55 M2
FUNDICION	3.421,07 M2	3.421,07 M2			3.421,07 M2	3.421,07 M2
CACTI	2.000,72 M2	2.000,72 M2	2.098,94 M2		4.099,66 M2	4.099,66 M2
DCHO. ECONOMICO	21.794,27 M2	21.794,27 M2				
DOCENTE NUEVO -						
DOCENTE NUEVO - 1-			13.366,80 M2	13.366,80 M2	13.366,80 M2	13.366,80 M2
DOCENTE NUEVO - 2			16.994,10 M2	16.994,10 M2	16.994,10 M2	16.994,10 M2
DOCENTE NUEVO - 3			20.024,55 M2	20.024,55 M2	20.024,55 M2	20.024,55 M2
DOCENTE NUEVO - 4-						
TOTAL DOCENTE					211.132,97 M2	221.513,09 M2

DEFINICION DE COMPROBACION

Aumentada xerocopia concorda  
 con o firmente co seu orixinal.

Vigo, 23 AGO. 2005

SECRETARÍA DO GRANO DE APOIO  
 DA XUNTA DE GOBERNO LOCAL P.D.

Este documento forma parte do expediente  
 n.º 8859/2005  
 aprobado INICIALMENTE pola XUNTA  
 DE GOBERNO LOCAL con esta data

Vigo, 15 NOV 2004

SECRETARIO DA XERENCIA,

Asdo.: José Riego Boluda

Este documento forma parte do  
 expediente n.º 8859/2005  
 aprobado DEFINITIVAMENTE  
 polo PLENO DO CONCELLO con  
 esta data,  
 Vigo, 26 XULL. 2005  
 SECRETARÍA DA XERENCIA  
 Asdo.: José Riego Boluda

6. JUSTIFICACION DE LAS TRANSFORMACIONES SUFRIDAS POR LAS ZONAS CALIFICADAS COMO ZONAS VERDES.

DILIGENCIA DE COMPROBACION

La distribución de las transformaciones sufridas por las distintas zonas verdes pueden estudiarse en este cuadro como en lo recogido en el esquema 2 (pag 20-24)

Vigo, 23 AGO, 2005

ÁREA CENTRAL		
AC3	5.078,50 M2	0,37 %
AC2	1.118,18 M2	0,08 %
AC5	2.572,02 M2	0,19 %

ÁMBITO CIENTIFICO		
0,20 %	2.820,33 M2	ACI1
0,04 %	533,32 M2	ACI13
0,90 %	12.366,78 M2	ACI3
0,06 %	811,85 M2	ACI4
0,69 %	9.459,70 M2	ACI5
0,24 %	3.309,73 M2	ACI8
0,06 %	829,95 M2	ACI7
0,17 %	2.384,73 M2	ACI6

Este documento forma parte de expediente n.º 8859/411 aprobado INICIALMENTE pola XUNTA DE GOBERNO LOCAL con esta data  
 Vigo, 15 NOV 2004  
 O SECRETARIO DA XERENCIA,  
 Asdo.: José Rieago Moluda

ACI	1.203,99 M2	0,09 %
ACI12	2.568,49 M2	0,19 %
ACI11	17.515,56 M2	1,27 %

ÁMBITO HUMANIDADES		
AH4	3.897,73 M2	0,28 %
AH5	2.831,25 M2	0,21 %
AH6	738,26 M2	0,05 %
AH3	2.077,23 M2	0,15 %
AH2	1.278,55 M2	0,09 %

ÁMBITO DEPORTIVO		
ADE1	1.344,34 M2	0,10 %

0,11 %	1.524,46 M2	ADE2
0,39 %	5.430,79 M2	ADE3

ÁREA VERDE			
2,86 %	39.471,64 M2	TOTALES	
		42.226,46 M2	3,06 %
		2.754,82 M2	0,20 %

Este documento forma parte de expediente n.º 8859/411 aprobado DEFINITIVAMENTE polo PLENO DO CONCELLO con esta data,  
 Vigo, 26 XULL. 2005  
 O SECRETARIO DA XERENCIA,  
 Asdo.: José Rieago Moluda

Las transformaciones sufridas por las zonas verdes suponen un incremento sobre la superficie existente en la modificación puntual nº 3 de un 0,20% sobre la superficie total del ámbito, consecuencia de una disminución de 2,86% y un incremento de 3,06m2. Las zonas donde se produce una disminución significativa de zona verde son las ACI3 y ACI5, su examen tanto en los esquemas adjuntos como en el plano MAPA DE VALOR AMBIENTAL<sup>2</sup> nos muestran que su valor ambiental es muy bajo. Sin embargo, para las zonas donde se produce un incremento de zona verde, la ACI11, el valor ambiental es medio y muy alto. Debido a la naturaleza y cuantía de las transformaciones sufrida por las zonas verdes puede decirse que las mismas no alteran, en absoluto, la estructura general del plan, contribuyendo, por otra parte a su consolidación pues esta modificación permite por un lado la conexión del ámbito científico con el resto del campus y la regeneración de la zona de mas alto valor ecológico del Campus.

<sup>2</sup> El MAPA DE VALOR AMBIENTAL forma parte del documento Estudio de Sostenibilidad Ambiental, Impacto Territorial y Paisajístico. La calificación de los valores ambientales del Estudio de Sostenibilidad ambiental son muy bajo, bajo, medio, alto y muy alto.



... forma parte de  
INICIALMENTE  
... ELLO con  
26 XULL. 2005

Este documento forma parte do expediente  
n.º 8859/411  
aprobado INICIALMENTE pola XUNTA  
DE GOBERNO LOCAL con esta data

... PRESENCIA DE COMPROBACION  
... ESQUEMA 2  
... co seu orixinal.  
26 XULL. 2005



Esta data,  
Vigo, 26 XULL. 2005  
O SECRETARIO DA XUNTA  
[Signature]

# ESQUEMA ÁMBITO CIENTIFICO


DE XERENCIA DE COMPROBACION

A presente xeroceopia concorda co seu orixinal.

0. 2005

GRANO DE APOIO  
RNO LOCAL P.D.

Este documento forma parte do expediente n.º **8859/411** aprobado **INICIALMENTE** pola **EA GOBERNO LOCAL** con esta data.  
**Vigo, 15 NOV 2004**  
O SECRETARIO DA XERENCIA  
Asdo.: José Riego Boluda



M. PUNTUAL Nº 4

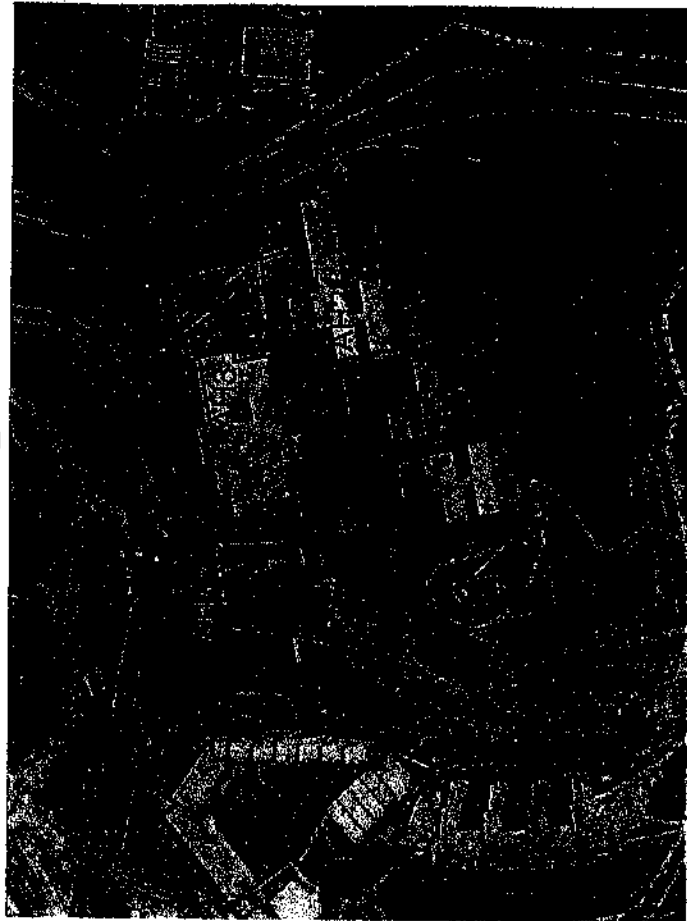
Este documento forma parte do expediente n.º **8859/4** aprobado **DEFINITIVAMENTE** polo **PLENO DO CONCELLO** con esta data.  
**Vigo, 26 XULL. 2005**  
O SECRETARIO DA XERENCIA  
Asdo.: José Riego Boluda



M. PUNTUAL Nº 3

# ESQUEMA ÁMBITO HUMANÍSTICO

Este documento forma parte do expediente n.º **8859/411-4** aprobado **INICIALMENTE** polo **XUNTA DE GOBERNO LOCAL** con esta data  
Vigo, **15 NOV 2004**  
O **SECRETARIO DA XERENCIA**  
Asdo.: José Riesgo Boluda



...A DE COMPROBACION  
...e xerencia concorda  
...mente co seu orixinal,  
**3 AGO. 2005**  
...O DE APOIO  
GOBERNO LOCAL P.D.

Este documento forma parte do expediente n.º **8859/411-4** aprobado **DEFINITIVAMENTE** polo **CONCELLO** con esta data,  
Vigo, **26 XULL. 2005**  
O **SECRETARIO DA XERENCIA**  
Asdo.: José Riesgo Boluda

M. PUNTUAL Nº 4



M. PUNTUAL Nº 3

# ESQUEMA ÁREA CENTRAL

DILIXENCIA DE COMPROBACION


presente xerocopia concorda fielmente co seu orixinal.

23 AGO. 2005

AR DO ORGANO DE APOIO A DE GOBERNO LOCAL P.D.



Este documento forma parte do expediente n.º -885974-  
aprobado INICIALMENTE pola XUNTA DE GOBERNO LOCAL con esta data  
Vigo, 15 NOV 2004  
O SECRETARIO DA XERENCIA  
Asdo: José Riesgo Balada



M. PUNTUAL Nº 4

Este documento forma parte do expediente n.º -885974-  
aprobado DEFINITIVAMENTE polo PLENO DO CONCELLO con esta data,  
Vigo, 26 XULL. 2005  
O SECRETARIO DA XERENCIA  
Asdo: José Riesgo Balada



M. PUNTUAL Nº 3

# ESQUEMA AREA DEPORTIVA

DILIXENCIA DE COMPROBACION

presente xerocopia concorda  
en e fielmente co seu orixinal.

Vigo, 23 AGO. 2005

TITULAR DO ÓRGANO DE APOIO  
UNTA DE GOBERNO LOCAL P.D.

Este documento forma parte do expediente  
n.º **6859/111**  
aprobado INICIALMENTE pola XUNTA  
DE GOBERNO LOCAL con esta data

Vigo, 15 NOV 2004

O SECRETARIO DA XERENCIA

Asdo.: José Riesgo Boluda

M. PUNTUAL Nº 4



Este documento forma parte do  
expediente n.º **8859/7**  
aprobado DEFINITIVAMENTE  
polo PLENO DO CONCELLO con  
esta data,

Vigo, 26 XULL. 2005

O SECRETARIO DA XERENCIA

Asdo.: José Riesgo Boluda

M. PUNTUAL Nº 3

