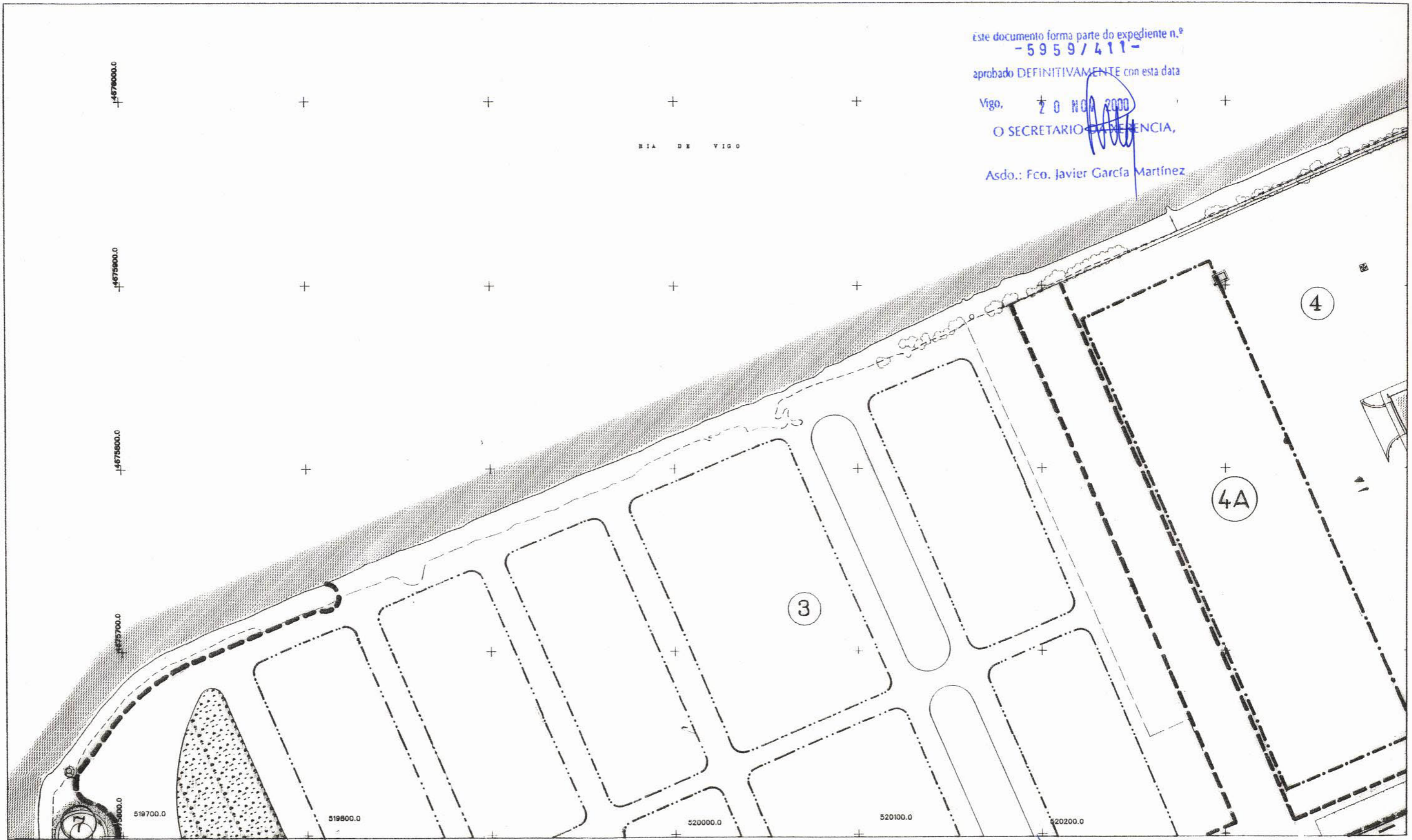


este documento forma parte do expediente n.º
- 5959/411 -

aprobado DEFINITIVAMENTE con esta data



Vigo, 20 NOA 2000
O SECRETARIO DE PRESENCIA,






Asdo.: Fco. Javier García Martínez








..... LINEA LIMITE DE LA ZONA DE SERVICIO TERRESTRE DEL PUERTO DE VIGO

- AMBITO DE ORDENANZA
- AMBITO DE SUBZONA
- AREA DE MOVIMIENTO, NUEVA EDIFICACION
- AREA DE RESERVA

- CANTIL NUEVO MUELLE
-  ESTACIONAMIENTO RESTRINGIDO
-  ESTACIONAMIENTO CAMIONES RESTRINGIDO

-  ESTACIONAMIENTO SUBTERRANEO
-  ZONA VERDE PUBLICA
-  ZONA VERDE RESTRINGIDA
-  EDIFICIOS A DEMOLER
-  REMODELACION EDIFICIO

--- RESERVA PARA F.C.

-  DOTACIONES
-  INSTITUCIONAL Y ESTACIONAMIENTO SUPTERRANEO
-  CENTRO RECREATIVO COMERCIAL
-  Nº DE ORDENANZA
-  Nº DE SUBZONA

EL DIRECTOR DE LA A. PORTUARIA
LUIS LARA RUBIO

EL JEFE DEL DPTO. TÉCNICO DE
PLANIFICACIÓN E INFRAESTRUCTURAS,
JOAQUÍN COLUNGA PÉREZ

Joaquín Colunga Pérez

MINISTERIO DE FOMENTO
PUERTOS DEL ESTADO
AUTORIDAD PORTUARIA DE VIGO

PLANOS DE ORDENACION PLANO 1
ORDENACION HOJA 4

MARZO de 2.000 ESCALA 1:2000