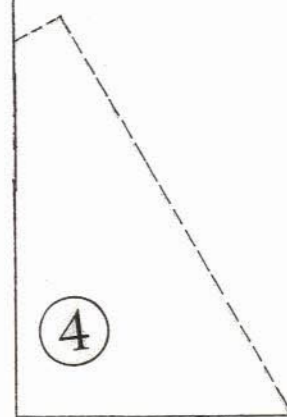
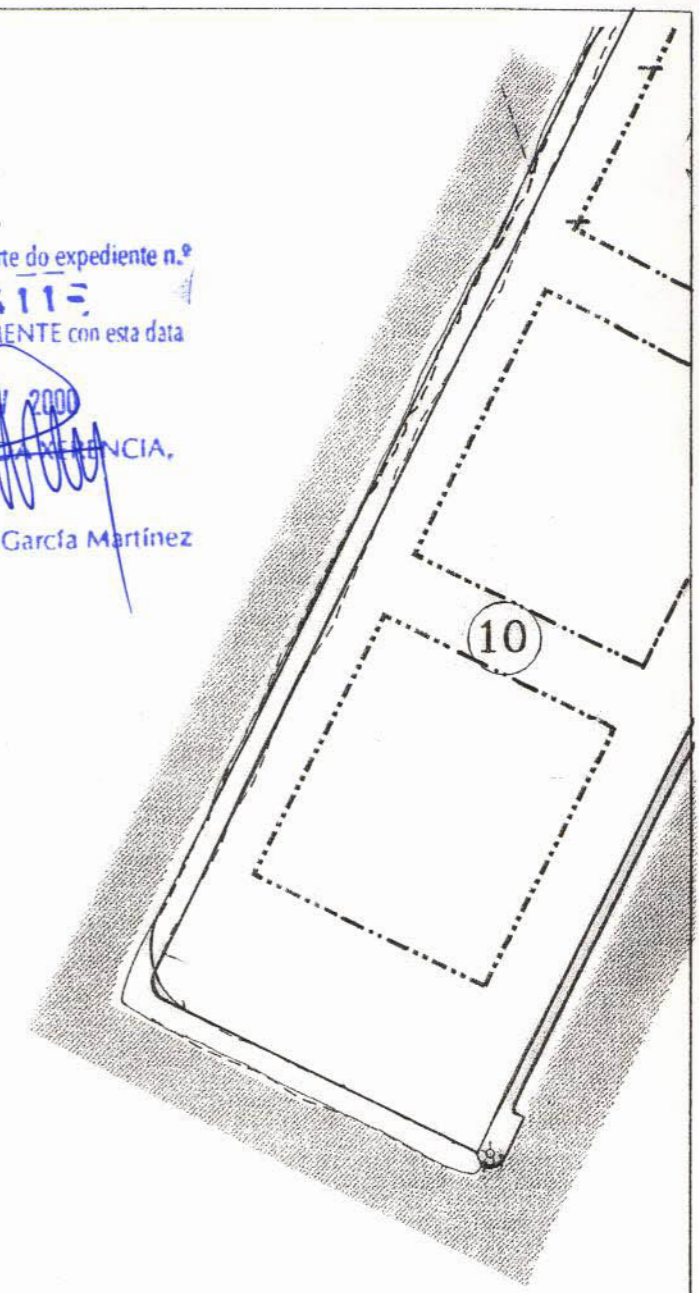


Este documento forma parte do expediente n.º
 -5959/411-
 aprobado DEFINITIVAMENTE con esta data

Vigo, 20 NOV 2000
 O SECRETARIO DE ASISTENCIA,



Asdo.: Fco. Javier García Martínez













R I A D E V I G O

R I A D E V I G O

..... LINEA LIMITE DE LA ZONA DE SERVICIO TERRESTRE DEL PUERTO DE VIGO
 - - - - - AMBITO DE ORDENANZA
 - - - - - AMBITO DE SUBZONA
 - - - - - AREA DE MOVIMIENTO, NUEVA EDIFICACION
 - - - - - AREA DE RESERVA

- - - - - CANTIL NUEVO MUELLE
 ESTACIONAMIENTO RESTRINGIDO
 ESTACIONAMIENTO CAMIONES RESTRINGIDO

 ESTACIONAMIENTO SUBTERRANEO
 ZONA VERDE PUBLICA
 ZONA VERDE RESTRINGIDA
 EDIFICIOS A DEMOLER
 REMODELACION EDIFICIO

RESERVA PARA F.C.
 DOTACIONES
 INSTITUCIONAL Y ESTACIONAMIENTO SUPTERRANEO
 CENTRO RECREATIVO COMERCIAL
 Nº DE ORDENANZA
 Nº DE SUBZONA

EL DIRECTOR DE LA A. PORTUARIA
 LUIS LARA RUBIDO
 EL JEFE DEL DPTO. TÉCNICO DE
 PLANIFICACIÓN E INFRAESTRUCTURAS,
 JOAQUÍN COLUNGA PÉREZ

MINISTERIO DE FOMENTO
 PUERTOS DEL ESTADO
 AUTORIDAD PORTUARIA DE VIGO
 PLANOS DE ORDENACION PLANO 1
 ORDENACION HOJA 9bis

MARZO de 2.000 ESCALA 1:2000