










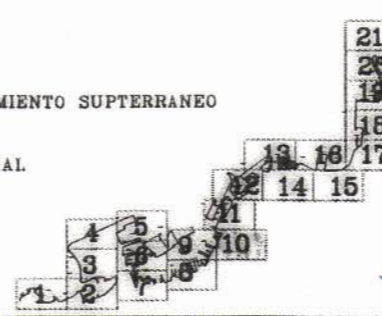
Este documento forma parte do expediente n.º  
 -5959/411-  
 aprobado DEFINITIVAMENTE con esta data  
 Vigo, 20 NOV 2000  
 O SECRETARIO DE VEREANCIA,  
 Asdo.: Fco. Javier García Martínez

..... LINEA LIMITE DE LA ZONA DE SERVICIO TERRESTRE DEL PUERTO DE VIGO  
 - - - - - AMBITO DE ORDENANZA  
 - - - - - AMBITO DE SUBZONA  
 - - - - - AREA DE MOVIMIENTO, NUEVA EDIFICACION  
 - - - - - AREA DE RESERVA

- - - - - CANTIL NUEVO MUELLE  
 ESTACIONAMIENTO RESTRINGIDO  
 ESTACIONAMIENTO CAMIONES RESTRINGIDO

 ESTACIONAMIENTO SUBTERRANEO  
 ZONA VERDE PUBLICA  
 ZONA VERDE RESTRINGIDA  
 EDIFICIOS A DEMOLER  
 REMODELACION EDIFICIO

RESERVA PARA F.C.  
 DOTACIONES  
 INSTITUCIONAL Y ESTACIONAMIENTO SUPTERRANEO  
 CENTRO RECREATIVO COMERCIAL  
 (2) Nº DE ORDENANZA  
 (2A) Nº DE SUBZONA



EL DIRECTOR DE LA A. PORTUARIA  
 LUIS GARA RUBIDO  
 EL JEFE DEL DPTO. TÉCNICO DE  
 PLANIFICACION E INFRAESTRUCTURAS,  
 JOAQUIN COLUNGA PEREZ

MINISTERIO DE FOMENTO  
 PUERTOS DEL ESTADO  
 AUTORIDAD PORTUARIA DE VIGO  
 PLANOS DE ORDENACION PLANO 1  
 ORDENACION HOJA 10  
 ESCALA 1:2000