

CONCELLO DE VIGO  
 Aprobado inicialmente  
 Plano: 3 0 NOV. 1994

Este documento forma parte do expediente n.º  
 F-590/405-  
 aprobado DEFINITIVAMENTE con esta data  
 Vigo, 3 0 NOV. 1997  
 SECRETARÍA XERARQUICA,  
 Asda: Fco. Javier García Martínez


Concello de Vigo

PATRIMONIO HISTÓRICO  
 E MEDIO AMBIENTE

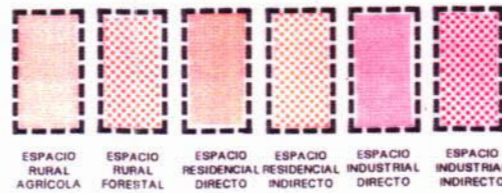
**PLAN  
 DE REXENERACIÓN  
 DO CORREDOR NATURAL  
 DO RÍO LAGARES**

documento  
**ANEXO VII  
 MAPA FLUVIAL  
 CARTOGRAFÍA DO PLAN ESPECIAL**  
 redacción  
**GONZALO LÓPEZ MÁRQUEZ**  
 BIÓLOGO  
 DIPLOMADO EN ENXENHERÍA AMBIENTAL

**ÁREAS DE PROTECCIÓN**



**ÁREAS DE AMORTECEMENTO**



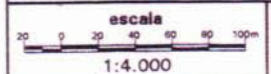
REFERENCIA ÁS FOLLAS  
 1:1000 DA CARTOGRAFÍA  
 DO CONCELLO DE VIGO

|       |       |
|-------|-------|
| 27-24 | 28-24 |
| 27-25 | 28-25 |

**localización**



título  
**ZONIFICACIÓN  
 DO PLAN DE REXENERACIÓN  
 DO CORREDOR NATURAL DO  
 RÍO LAGARES**



data  
 XUÑO 1994

PLANO

0