


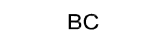

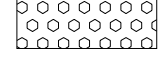

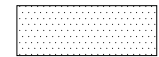

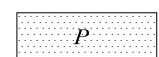



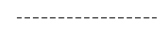
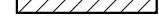


-  DELIMITACIÓN
-  VIVENDA LIBRE
-  VIVENDA PROTEXIDA
- BC**
-  USO COMERCIAL EN PLANTAS BAIXAS
-  USO TERCIARIO XERAL
-  USO TERCIARIO HOTELERO
-  SISTEMA XERAL DE ZONAS VERDES
-  ESPACIOS LIBRES E ZONAS VERDES
- CS**
-  CESIÓN DE USO DE SUPERFICIE
- P**
-  ESPACIO LIBRE PRIVADO
-  SISTEMA XERAL DE EQUIPAMENTOS
-  EQUIPAMENTOS
- AD** ADMINISTRATIVO    **CO** COMERCIAL
- SC** SOCIOCULTURAL    **S.P.** SERVICIO PÚBLICO
- S** SANITARIO    **T** TRANSPORTE
- AS** ASISTENCIAL    **R** RELIXIOSO
- E** EDUCATIVO    **CE** CEMITERIOS
- D** DEPORTIVO
- ZV** ZONA VERDE
- P** PRIVADO
-  ALINEACIÓN VIARIO ACERAS
-  VIARIO APARCAMIENTO
-  PASAXE INTERIOR COUZADA

consultora galega s.l.  
RUA SAN MARTÍN, 3-B. PONTEVEDRA

CLAVE E NOME: **A-1-01 CANIDO PRAIA**  
 FOLLAS DE REF. NA SERIE 1: **6**  
 FOLLAS DE REF. NA SERIE 2: **16-C, 16-D, 17-C, 17-D**  
 ESCALA: **1/1000**  
 REFORMADO EN DATA: **NOVEMBRO 2007**

*[Handwritten signature]*

**PLAN XERAL DE ORDENACIÓN MUNICIPAL**  
 XERENCIA MUNICIPAL DE URBANISMO  
 CONCELLO DE VIGO

TITULO DE PLANO: **ORDENACION E USOS PORMENORIZADOS**    Nº DE PLANO: **3.3**

**V.3**    DOCUMENTO PARA APROBACIÓN DEFINITIVA