




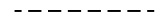
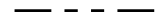














-  DELIMITACIÓN
-  COLECTORES PRINCIPALES (EXISTENTE)
-  COLECTORES SECUNDARIOS (EXISTENTE)
-  COLECTORES DE TERCER ORDEN (EXISTENTE)
-  COLECTORES AUGAS PLUVIAIS
-  COLECTORES AUGAS RESIDUAIS
-  COLECTORES A INTEGRAR
-  APORTACION EXTERIOR A CONSIDERAR
-  ALINEACIÓN VIARIO ACERAS
-  POZO DE REGISTRO
-  CAMARA DE DESCARGA

-  LIMITE DO TERMO MUNICIPAL
-  DELIMITACIÓN PARROQUIAL
-  LIÑA DA RIBEIRA DO MAR
-  LIÑA DO DOMINIO PÚBLICO MARÍTIMO-TERRESTRE
-  LIÑA DA SERVIZUME DE PROTECCIÓN
-  LIÑA DO SERVIZO PORTUARIO
-  LIÑA DA SERVIZUME AERONÁUTICA

CLAVES DAS ÁREAS DE PLANEAMENTO DE DESENVOLVEMENTO

ÁREA DE PLANEAMENTO INCORPORADO	SPI / API-N°	NÚMERO DE IDENTIFICACIÓN
ÁREAS DE ORDENACIÓN PORMENORIZADA	ACP-N°	NÚMERO DE IDENTIFICACIÓN
ÁMBITO DE SOLO URBANO NON CONSOLIDADO	A-N°-N°	NÚMERO DE IDENTIFICACIÓN
	NÚMERO DE DISTRITO	
ÁMBITO DE ORDENACIÓN DETALLADA	ACD-N°	NÚMERO DE IDENTIFICACIÓN
SECTOR DE ORDENACIÓN DETALLADA	SCD-N°	NÚMERO DE IDENTIFICACIÓN
CLAVE DO NÚCLEO RURAL	NUC-N°	NÚMERO DE IDENTIFICACIÓN

consultora galega s.l.
RUA SAN MARTÍN, 3-B, PONTEVEDRA



CLAVE E NOME:	A-1-07 (IGREXA-OIA)
FOLLAS DE REF. NA SERIE 1:	14
FOLLAS DE REF. NA SERIE 2:	19-C
ESCALA:	1/1000
REFORMADO EN DATA:	NOVEMBRO 2007

PLAN XERAL DE ORDENACIÓN MUNICIPAL	
XERENCIA MUNICIPAL DE URBANISMO	
CONCELLO DE VIGO	
TÍTULO DE PLANO:	Nº DE PLANO:
ESQUEMA DE SANEAMENTO	4.2
V.3	DOCUMENTO PARA APROBACIÓN DEFINITIVA