

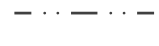


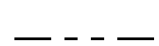



















-  DELIMITACIÓN
-  REDE DE DISTRIBUCIÓN PRIMARIA (EXISTENTE)
-  REDE DE DISTRIBUCIÓN SECUNDARIA (EXISTENTE)
-  REDE DE DISTRIBUCIÓN PRIMARIA (PXOM)
-  REDE DE DISTRIBUCIÓN PRINCIPAL
-  REDE DE DISTRIBUCIÓN SECUNDARIA
-  RETRANQUEO
-  CONEXION PRINCIPAL
-  CONEXION SECUNDARIA
-  HIDRANTE
-  PROLONGACION REDE
-  ALINEACION VIARIO ACERAS
-  LLAVE DESAGUE
-  BOCA DE RIEGO

	LÍMITE DO TERMO MUNICIPAL
	DELIMITACIÓN PARROQUIAL
	LIÑA DA RIBEIRA DO MAR
	LIÑA DO DOMINIO PÚBLICO MARÍTIMO-TERRESTRE
	LIÑA DA SERVIZUME DE PROTECCIÓN
	LIÑA DO SERVIZO PORTUARIO
	LIÑA DA SERVIZUME AERONÁUTICA

**CLAVES DAS ÁREAS DE PLANEAMENTO DE DESENVOLVEMENTO**

ÁREA DE PLANEAMENTO INCORPORADO		NÚMERO DE IDENTIFICACIÓN
ÁREAS DE ORDENACIÓN PORMENORIZADA		NÚMERO DE IDENTIFICACIÓN
ÁMBITO DE SOLO URBANO NON CONSOLIDADO		NÚMERO DE IDENTIFICACIÓN
		NÚMERO DE DISTRITO
ÁMBITO DE ORDENACIÓN DETALLADA		NÚMERO DE IDENTIFICACIÓN
SECTOR DE ORDENACIÓN DETALLADA		NÚMERO DE IDENTIFICACIÓN
CLAVE DO NÚCLEO RURAL		NÚMERO DE IDENTIFICACIÓN

**consultora galega s.l.**  
RUA SAN MARTÍN, 3-B, PONTEVEDRA



CLAVE E NOME:	<b>A-2-21 ( CEAN )</b>
FOLLAS DE REF. NA SERIE 1:	<b>14</b>
FOLLAS DE REF. NA SERIE 2:	<b>16-E</b>
ESCALA: 1/1000	REFORMADO EN DATA:
	<b>NOVEMBRO 2007</b>

<b>PLAN XERAL DE ORDENACIÓN MUNICIPAL</b>	
XERENCIA MUNICIPAL DE URBANISMO CONCELLO DE VIGO	
TÍTULO DE PLANO:	Nº DE PLANO:
<b>ESQUEMA DE ABASTECIMENTO DE AGUA</b>	<b>4.1</b>
<b>V.3</b> DOCUMENTO PARA APROBACIÓN DEFINITIVA	