




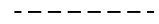
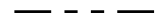








-  DELIMITACIÓN
-  COLECTORES PRINCIPALES (EXISTENTE)
-  COLECTORES SECUNDARIOS (EXISTENTE)
-  COLECTORES DE TERCER ORDEN (EXISTENTE)
-  COLECTORES AUGAS PLUVIAIS
-  COLECTORES AUGAS RESIDUAIS
-  COLECTORES A INTEGRAR
-  APORTACIÓN EXTERIOR A CONSIDERAR
-  ALINEACIÓN VIARIO ACERAS
-  POZO DE REGISTRO
-  CAMARA DE DESCARGA

-  LIMITE DO TERMO MUNICIPAL
-  DELIMITACIÓN PARROQUIAL
-  LIÑA DA RIBEIRA DO MAR
-  LIÑA DO DOMINIO PÚBLICO MARÍTIMO-TERRESTRE
-  LIÑA DA SERVIZUME DE PROTECCIÓN
-  LIÑA DO SERVIZO PORTUARIO
-  LIÑA DA SERVIZUME AERONÁUTICA

**CLAVES DAS ÁREAS DE PLANEAMENTO DE DESENVOLVEMENTO**

ÁREA DE PLANEAMENTO INCORPORADO	SPI/API-N°	NÚMERO DE IDENTIFICACIÓN
ÁREAS DE ORDENACIÓN PORMENORIZADA	AOP-N°	NÚMERO DE IDENTIFICACIÓN
ÁMBITO DE SOLO URBANO NON CONSOLIDADO	A-U-N°	NÚMERO DE IDENTIFICACIÓN
	NÚMERO DE DISTRITO	
ÁMBITO DE ORDENACIÓN DETALLADA	ACD-N°	NÚMERO DE IDENTIFICACIÓN
SECTOR DE ORDENACIÓN DETALLADA	SCD-N°	NÚMERO DE IDENTIFICACIÓN
CLAVE DO NÚCLEO RURAL	NUC-N°	NÚMERO DE IDENTIFICACIÓN

**consultora galega s.l.**  
RUA SAN MARTÍN, 3-B, PONTEVEDRA



CLAVE E NOME:	<b>A-2-21 ( CEAN )</b>
FOLLAS DE REF. NA SERIE 1:	<b>14</b>
FOLLAS DE REF. NA SERIE 2:	<b>16-E</b>
ESCALA:	<b>1/1000</b>
REFORMADO EN DATA:	<b>NOVEMBRO 2007</b>

<b>PLAN XERAL DE ORDENACIÓN MUNICIPAL</b>	
XERENCIA MUNICIPAL DE URBANISMO	
CONCELLO DE VIGO	
TÍTULO DE PLANO:	Nº DE PLANO:
<b>ESQUEMA DE SANEAMENTO</b>	<b>4.2</b>
<b>V.3</b>	DOCUMENTO PARA APROBACIÓN DEFINITIVA