




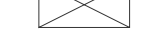





-  DELIMITACIÓN
-  LÍNEA DE ALTA TENSIÓN SUBTERRANEA (EXISTENTE)
-  LÍNEA DE MEDIA TENSIÓN (EXISTENTE)
-  PRISMA PRINCIPAL
-  PRISMA SECUNDARIO
-  CENTRO DE TRANSFORMACION
-  CONEXION
-  ALINEACION VIARIO ACERAS

-  LÍMITE DO TERMO MUNICIPAL
-  DELIMITACIÓN PARROQUIAL
-  LÍNEA DA RIBEIRA DO MAR
-  LÍNEA DO DOMINIO PÚBLICO MARÍTIMO-TERRESTRE
-  LÍNEA DA SERVIZUME DE PROTECCIÓN
-  LÍNEA DO SERVIZO PORTUARIO
-  LÍNEA DA SERVIZUME AERONÁUTICA

**CLAVES DAS ÁREAS DE PLANEAMENTO DE DESENVOLVEMENTO**

ÁREA DE PLANEAMENTO INCORPORADO	[SPI/A/P/N]	NÚMERO DE IDENTIFICACIÓN
ÁREAS DE ORDENACIÓN PORMENORIZADA	[ACP/N]	NÚMERO DE IDENTIFICACIÓN
ÁMBITO DE SOLO URBANO NON CONSOLIDADO	[A/N/N]	NÚMERO DE IDENTIFICACIÓN
	NÚMERO DE DISTRITO	
ÁMBITO DE ORDENACIÓN DETALLADA	[ACD/N]	NÚMERO DE IDENTIFICACIÓN
SECTOR DE ORDENACIÓN DETALLADA	[SCD/N]	NÚMERO DE IDENTIFICACIÓN
CLAVE DO NÚCLEO RURAL	[NUC/N]	NÚMERO DE IDENTIFICACIÓN

**consultora galega s.l.**  
RUA SAN MARTÍN, 3-B, PONTEVEDRA



CLAVE E NOME:	<b>A-2-21 ( CEAN )</b>
FOLLAS DE REF. NA SERIE 1:	<b>14</b>
FOLLAS DE REF. NA SERIE 2:	<b>16-E</b>
ESCALA:	<b>1/1000</b>
REFORMADO EN DATA:	<b>NOVEMBRO 2007</b>

<b>PLAN XERAL DE ORDENACIÓN MUNICIPAL</b>	
XERENCIA MUNICIPAL DE URBANISMO CONCELLO DE VIGO	
TÍTULO DE PLANO:	Nº DE PLANO:
<b>ESQUEMA DE SUMINISTRO DE ENERXIA ELECTRICA</b>	<b>4.3</b>
<b>V.3</b>	DOCUMENTO PARA APROBACIÓN DEFINITIVA