


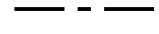






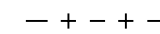
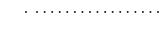



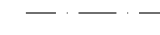






-  DELIMITACIÓN
-  REDE MEDIA PRESION TIPO "A" (EXISTENTE)
-  REDE MEDIA PRESION TIPO "B" (EXISTENTE)
-  ANTENA PRINCIPAL
-  RAMAL
-  CONEXION PRINCIPAL
-  CONEXION SECUNDARIA
-  CUP
-  ALINEACION VIARIO ACERAS
-  DEPÓSITO

-  LIMITE DO TERMO MUNICIPAL
-  DELIMITACIÓN PARROQUIAL
-  LIÑA DA RIBEIRA DO MAR
-  LIÑA DO DOMINIO PÚBLICO MARÍTIMO-TERRESTRE
-  LIÑA DA SERVIZUME DE PROTECCIÓN
-  LIÑA DO SERVIZO PORTUARIO
-  LIÑA DA SERVIZUME AERONÁUTICA


**CLAVES DAS ÁREAS DE PLANEAMENTO DE DESENVOLVEMENTO**

ÁREA DE PLANEAMENTO INCORPORADO	SPL/APIN	NÚMERO DE IDENTIFICACIÓN
ÁREAS DE ORDENACIÓN PORMENORIZADA	ACP-N	NÚMERO DE IDENTIFICACIÓN
ÁMBITO DE SOLO URBANO NON CONSOLIDADO	A-N-N	NÚMERO DE IDENTIFICACIÓN
	NÚMERO DE DISTRITO	
ÁMBITO DE ORDENACIÓN DETALLADA	ACD-N	NÚMERO DE IDENTIFICACIÓN
SECTOR DE ORDENACIÓN DETALLADA	SCD-N	NÚMERO DE IDENTIFICACIÓN
CLAVE DO NÚCLEO RURAL	NUC-N	NÚMERO DE IDENTIFICACIÓN

**consultora galega s.l.**  
RUA SAN MARTÍN, 3-B, PONTEVEDRA



CLAVE E NOME:		<b>A-2-21 ( CEAN )</b>	
FOLLAS DE REF. NA SERIE 1:		<b>14</b>	
FOLLAS DE REF. NA SERIE 2:		<b>16-E</b>	
ESCALA: 1/1000	REFORMADO EN DATA:	NOVEMBRO 2007	

<b>PLAN XERAL DE ORDENACIÓN MUNICIPAL</b>		
XERENCIA MUNICIPAL DE URBANISMO CONCELLO DE VIGO		
TÍTULO DE PLANO:		Nº DE PLANO:
<b>ESQUEMA DE GAS</b>		<b>4.4</b>
<b>V.3</b>		DOCUMENTO PARA APROBACIÓN DEFINITIVA