

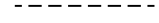




-  DELIMITACIÓN
-  REDE DE DISTRIBUCIÓN SECUNDARIA (EXISTENTE)
-  REDE DE DISTRIBUCIÓN SECUNDARIA
-  CONEXION SECUNDARIA
-  ALINEACIÓN VIARIO ACERAS

consultora galega s.l.  
RUA SAN MARTÍN, 3-B, PONTEVEDRA

*[Handwritten Signature]*

CLAVE E NOME:	A-2-29 (PISTA)
FOLLAS DE REF. NA SERIE 1:	10
FOLLAS DE REF. NA SERIE 2:	11-F
ESCALA:	1/1.000
REFORMADO EN DATA:	NOVEMBRO 2007

PLAN XERAL DE ORDENACIÓN MUNICIPAL	
XERENCIA MUNICIPAL DE URBANISMO	
CONCELLO DE VIGO	
TITULO DE PLANO:	Nº DE PLANO:
ESQUEMA DE ABASTECIMENTO DE AUGA	4.1
<b>V.4</b>	DOCUMENTO PARA APROBACIÓN DEFINITIVA