


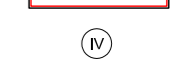






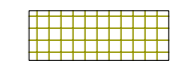




-  AMBITO
-  VIVIENDA LIBRE
-  VIVIENDA PROTEXIDA
-  NUMERO DE PLANTAS
-  CESION ZONAS VERDES
-  ZONA VERDE
-  ESPACIO LIBRE PRIVADO
-  VIARIO
-  ACERAS
-  EQUIPAMENTOS
-  ALINEACION
-  VIARIO ACERAS
-  VIARIO APARCAMIENTO

consultora galega s.l.
RUA DAS MARTIÑEIRAS, 18. PONTIVEDRA

CLAVE E NOME: A-2-29 (PISTA)
 FOLLAS DE REF. NA SERIE 1: 10
 FOLLAS DE REF. NA SERIE 2: 11-F
 ESCALA: 1/1.000
 REFORMADO EN DATA: NOVIEMBRE 2007

[Handwritten signature]



PLAN XERAL DE ORDENACIÓN MUNICIPAL
 XERENCIA MUNICIPAL DE URBANISMO
 CONCELLO DE VIGO

TITULO DE PLANO: IMAXEN FINAL
 Nº DE PLANOS: 5

V.4 DOCUMENTO PARA APROBACIÓN DEFINITIVA