


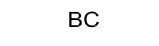
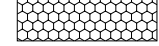



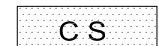
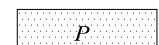




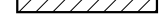


NOVA ALINEACIÓN VIAL EXISTENTE⁶
 APROBADO NO PEPRI DE BOUZAS

REHABILITACIÓN FÁBRICA

-  DELIMITACIÓN
-  VIVENDA LIBRE
-  VIVENDA PROTEXIDA
- BC**
-  USO COMERCIAL EN PLANTAS BAIXAS
-  USO TERCIARIO XERAL
-  USO TERCIARIO HOTELERO
-  SISTEMA XERAL DE ZONAS VERDES
-  ESPACIOS LIBRES E ZONAS VERDES
- CS**
-  CESIÓN DE USO DE SUPERFICIE
- P**
-  ESPACIO LIBRE PRIVADO
-  SISTEMA XERAL DE EQUIPAMENTOS
-  EQUIPAMENTOS
- AD** ADMINISTRATIVO
- SC** SOCIOCULTURAL
- S** SANITARIO
- AS** ASISTENCIAL
- E** EDUCATIVO
- D** DEPORTIVO
- CO** COMERCIAL
- S.P.** SERVICIO PÚBLICO
- T** TRANSPORTE
- R** RELIXIOSO
- CE** CEMITERIOS
- P** PRIVADO
-  ALINEACIÓN VIARIO ACERAS
-  VIARIO APARCAMENTO
-  PASAXE INTERIOR COUZADA

consultora galega s.l.
 RUA SAN MARTÍN, 3-B. PONTEVEDRA
 ASO. POLO EQUIPO:

Juan Manuel

CLAVE E NOME:	A-3-21 (ALFAGEME)
FOLLAS DE REF. NA SERIE 1:	5
FOLLAS DE REF. NA SERIE 2:	10-1
ESCALA:	1/1.000
REFORMADO EN DATA:	DECEMBRO 2009

PLAN XERAL DE ORDENACIÓN MUNICIPAL	
XERENCIA MUNICIPAL DE URBANISMO	
CONCELLO DE VIGO	
TITULO DE PLANO:	Nº DE PLANO:
ORDENACIÓN E USOS PORMENORIZADOS	3.3
V.6	DOCUMENTO APROBADO DEFINITIVAMENTE POR ORDES DE 16/05/2008 E 13/07/2009