



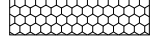

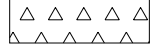


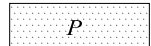

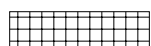
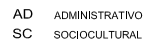






-  DELIMITACIÓN
 -  VIVENDA LIBRE
 -  VIVENDA PROTEXIDA
 -  BC
 -  USO COMERCIAL EN PLANTAS BAIXAS
 -  USO TERCIARIO XERAL
 -  USO TERCIARIO HOTELERO
 -  SISTEMA XERAL DE ZONAS VERDES
 -  ESPACIOS LIBRES E ZONAS VERDES
 -  CESIÓN DE USO DE SUPERFICIE
 -  ESPACIO LIBRE PRIVADO
 -  SISTEMA XERAL DE EQUIPAMENTOS
 -  EQUIPAMENTOS
- | | |
|-------------------|-----------------------|
| AD ADMINISTRATIVO | CO COMERCIAL |
| SC SOCIOCULTURAL | S.P. SERVICIO PÚBLICO |
| S SANITARIO | T TRANSPORTE |
| AS ASISTENCIAL | R RELIXIOSO |
| E EDUCATIVO | CE CEMITERIOS |
| D DEPORTIVO | |
- P** PRIVADO
-  ALINEACIÓN
 -  VIARIO ACERAS
 -  VIARIO APARCAMIENTO
 -  PASAXE INTERIOR COUZADA

consultora galega s.l.
RUA SAN MARTINO, 3-B, PONTEVEDRA

[Handwritten Signature]

CLAVE E NOME: A-3-23 FENOSA-BALAÍDOS	
FOLLAS DE REF. NA SERIE 1:	12, 13
FOLLAS DE REF. NA SERIE 2:	12J, 12K, 13J, 13K
ESCALA: 1/1000	REFORMADO EN DATA: Novembro 2007

PLAN XERAL DE ORDENACIÓN MUNICIPAL	
XERENCIA MUNICIPAL DE URBANISMO CONCELLO DE VIGO	
TÍTULO DE PLANO: ORDENACIÓN E USOS PORMENORIZADOS	Nº DE PLANO: 3.3
V.4 DOCUMENTO PARA APROBACIÓN DEFINITIVA	