
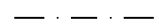



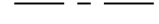
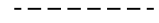
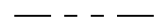






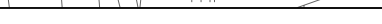

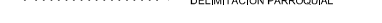

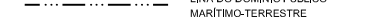
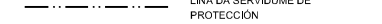




-  DELIMITACIÓN
-  REDE DE DISTRIBUCIÓN PRIMARIA (EXISTENTE)
-  REDE DE DISTRIBUCIÓN SECUNDARIA (EXISTENTE)
-  REDE DE DISTRIBUCIÓN PRIMARIA (PXOM)
-  REDE DE DISTRIBUCIÓN PRINCIPAL
-  REDE DE DISTRIBUCIÓN SECUNDARIA
-  RETRANQUEO
-  CONEXION PRINCIPAL
-  CONEXION SECUNDARIA
-  HIDRANTE
-  PROLONGACION REDE
-  ALINEACION SUNC. SX VIARIO
-  ALINEACION VIARIO ACERAS
-  CONTORNO EDIFICACION

-  LÍMITE DO TERMO MUNICIPAL
-  DELIMITACIÓN PARROQUIAL
-  LIÑA DA RIBEIRA DO MAR
-  LIÑA DO DOMINIO PÚBLICO MARÍTIMO-TERRESTRE
-  LIÑA DA SERVIZIDE DE PROTECCIÓN
-  LIÑA DO SERVIZO PORTUARIO
-  LIÑA DA SERVIZIDE AERONÁUTICA

CLAVES DAS ÁREAS DE PLANEAMENTO DE DESENVOLVEMENTO

ÁREA DE PLANEAMENTO INCORPORADO	SPT / APT-Nº	NÚMERO DE IDENTIFICACIÓN
ÁREAS DE ORDENACIÓN FORMENORIZADA	AOP-Nº	NÚMERO DE IDENTIFICACIÓN
ÁMBITO DE SOLO URBANO NON CONSOLIDADO	AUN-Nº	NÚMERO DE IDENTIFICACIÓN
	NÚMERO DE DISTRITO	
ÁMBITO DE ORDENACIÓN DETALLADA	AOD-Nº	NÚMERO DE IDENTIFICACIÓN
SECTOR DE ORDENACIÓN DETALLADA	SOD-Nº	NÚMERO DE IDENTIFICACIÓN
CLAVE DO NÚCLEO RURAL	NUC-Nº	NÚMERO DE IDENTIFICACIÓN

consultora galega s.l.
 RUA SAN MARTÍN, 3-B. PONTEVEDRA
 ASO. POLO EQUIPO:



CLAVE E NOME: **A-3-29 (FONTE ALVITE)**
 FOLLAS DE REF. NA SERIE 1: **5**
 FOLLAS DE REF. NA SERIE 2: **14-K, 14-L, 15-K, 15-L**
 ESCALA: **1/1.000**
 REFORMADO EN DATA: **NOVEMBRO 2007**

PLAN XERAL DE ORDENACIÓN MUNICIPAL	
XERENCIA MUNICIPAL DE URBANISMO CONCELLO DE VIGO	
TÍTULO DE PLANO: ESQUEMA DE ABASTECIMENTO DE AUGA	Nº DE PLANO: 4.1
V.3 DOCUMENTO PARA APROBACIÓN DEFINITIVA	