
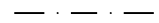

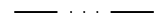
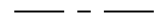
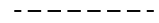
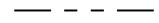




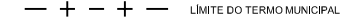



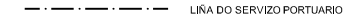


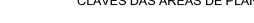



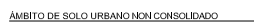









-  DELIMITACIÓN
-  COLECTORES PRINCIPAIS (EXISTENTE)
-  COLECTORES SECUNDARIOS (EXISTENTE)
-  COLECTORES DE TERCER ORDEN (EXISTENTE)
-  COLECTORES AUGAS PLUVIAIS
-  COLECTORES AUGAS RESIDUAIS
-  COLECTORES A INTEGRAR
-  APORTACION EXTERIOR A CONSIDERAR
-  ALINEACIÓN SUNC. SX VIARIO
-  ALINEACIÓN VIARIO ACERAS
-  CONTORNO EDIFICACION

CLAVES DAS ÁREAS DE PLANEAMENTO DE DESENVOLVEMENTO			
	LÍMITE DO TERMO MUNICIPAL		
	DELIMITACIÓN PARROQUIAL		
	LIÑA DA RIBEIRA DO MAR		
	LIÑA DO DOMINIO PÚBLICO MARÍTIMO-TERRESTRE		
	LIÑA DA SERVIZIDE DE PROTECCIÓN		
	LIÑA DO SERVIZO PORTUARIO		
	LIÑA DA SERVIZIDE AERONÁUTICA		
	ÁREA DE PLANEAMENTO INCORPORADO		NÚMERO DE IDENTIFICACIÓN
	ÁREAS DE ORDENACIÓN FORMENORIZADA		NÚMERO DE IDENTIFICACIÓN
	ÁMBITO DE SOLO URBANO NON CONSOLIDADO		NÚMERO DE IDENTIFICACIÓN
	ÁMBITO DE ORDENACIÓN DETALLADA		NÚMERO DE IDENTIFICACIÓN
	SECTOR DE ORDENACIÓN DETALLADA		NÚMERO DE IDENTIFICACIÓN
	CLAVE DO NÚCLEO RURAL		NÚMERO DE IDENTIFICACIÓN

consultora galega s.l.
 RUA SAN MARTIN, 3-B. PONTEVEDRA
 ASDO. POLO EQUIPO:


CLAVE E NOME: A-3-29 (FONTE ALVITE)
 FOLLAS DE REF. NA SERIE 1: 5
 FOLLAS DE REF. NA SERIE 2: 14-K, 14-L, 15-K, 15-L
 ESCALA: 1/1,000
 REFORMADO EN DATA: NOVEMBRO 2007

PLAN XERAL DE ORDENACIÓN MUNICIPAL
 XERENCIA MUNICIPAL DE URBANISMO
 CONCELLO DE VIGO
 TITULO DE PLANO: ESQUEMA DE SANEAMENTO
 Nº DE PLANO: 4.2
 V.3 DOCUMENTO PARA APROBACIÓN DEFINITIVA