
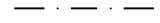








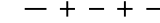


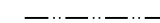
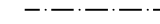




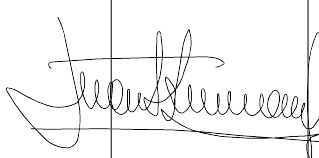
-  DELIMITACIÓN
-  LIÑA DE ALTA TENSIÓN SUBTERRANEA (EXISTENTE)
-  LIÑA DE MEDIA TENSIÓN (EXISTENTE)
-  PRISMA PRINCIPAL
-  PRISMA SECUNDARIO
-  CENTRO DE TRANSFORMACION
-  CONEXION
-  ALINEACIÓN SUNC. SX VIARIO
-  ALINEACIÓN VIARIO ACERAS
-  CONTORNO EDIFICACION

-  LÍMITE DO TERMO MUNICIPAL
-  DELIMITACIÓN PARROQUIAL
-  LIÑA DA RIBEIRA DO MAR
-  LIÑA DO DOMINIO PÚBLICO MARÍTIMO-TERRESTRE
-  LIÑA DA SERVIZUDE DE PROTECCIÓN
-  LIÑA DO SERVIZO PORTUARIO
-  LIÑA DA SERVIZUDE AERONÁUTICA

CLAVES DAS ÁREAS DE PLANEAMENTO DE DESENVOLVEMENTO

ÁREA DE PLANEAMENTO INCORPORADO	SPT / API-Nº	NÚMERO DE IDENTIFICACIÓN
ÁREAS DE ORDENACIÓN FORMENORIZADA	AOP-Nº	NÚMERO DE IDENTIFICACIÓN
ÁMBITO DE SOLO URBANO NON CONSOLIDADO	A-U-Nº	NÚMERO DE IDENTIFICACIÓN
	NÚMERO DE DISTRITO	
ÁMBITO DE ORDENACIÓN DETALLADA	AOD-Nº	NÚMERO DE IDENTIFICACIÓN
SECTOR DE ORDENACIÓN DETALLADA	SOD-Nº	NÚMERO DE IDENTIFICACIÓN
CLAVE DO NÚCLEO RURAL	NUC-Nº	NÚMERO DE IDENTIFICACIÓN

consultora galega s.l.
 RUA SAN MARTÍN, 3-B. PONTEVEDRA
 ASO. POLO EQUIPO:



CLAVE E NOME: **A-3-29 (FONTE ALVITE)**
 FOLLAS DE REF. NA SERIE 1: **5**
 FOLLAS DE REF. NA SERIE 2: **14-K, 14-L, 15-K, 15-L**
 ESCALA: **1/1.000**
 REFORMADO EN DATA: **NOVEMBRO 2007**

PLAN XERAL DE ORDENACIÓN MUNICIPAL
 XERENCIA MUNICIPAL DE URBANISMO
 CONCELLO DE VIGO

TÍTULO DE PLANO: **ESQUEMA DE SUMINISTRO DE ENERXÍA ELÉCTRICA** Nº DE PLANO: **4.3**

V.3 DOCUMENTO PARA APROBACIÓN DEFINITIVA