








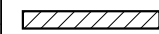


La parcelación y volumetría señalada es orientativa
Retranqueos calculados según Ordenanza 6.

-  DELIMITACIÓN
-  EDIFICACIÓN
-  AREA DE MOVIMIENTO DA EDIFICACIÓN
-  LIMITE DE OCUPACIÓN BAIXO RASANTE E SOBRE RASANTE
-  LIMITE DE ORDENANZA
-  LIMITE GRAO DA ORDENANZA
- M1** NÚMERO DE MANZANA
- P1** NÚMERO DE PARCELA
-  ALTURA DA EDIFICACIÓN
-  ALINEACIÓN VIARIO ACERAS
-  VIARIO APARCAMENTO
-  PASAXE INTERIOR COUZADA

consultora galega s.l.
RUA SAN MARTÍÑO, 3-6, PONTEVEDRA

[Handwritten Signature]

CLAVE E NOME:	A-3-37 TOMÁS PAREDES
FOLLAS DE REF. NA SERIE 1:	10
FOLLAS DE REF. NA SERIE 2:	11-H
ESCALA:	1/1000
REFORMADO EN DATA:	NOVEMBRO 2007

PLAN XERAL DE ORDENACIÓN MUNICIPAL	
XERENCIA MUNICIPAL DE URBANISMO CONCELLO DE VIGO	
TÍTULO DE PLANO:	Nº DE PLANO:
ORDENACIÓN E REGULACIÓN	3.2
V.4	DOCUMENTO PARA APROBACIÓN DEFINITIVA