


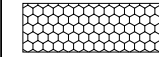
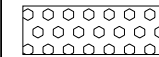


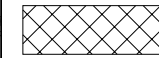







La parcelación y volumetría señalada es orientativa

-  DELIMITACIÓN
-  VIVENDA LIBRE
-  VIVENDA PROTEXIDA
- BC** USO COMERCIAL EN PLANTAS BAXAS
-  USO TERCIARIO XERAL
-  USO TERCIARIO HOTELERO
-  SISTEMA XERAL DE ZONAS VERDES
-  ESPACIOS LIBRES E ZONAS VERDES
- C S** CESIÓN DE USO DE SUPERFICIE
- P** ESPACIO LIBRE PRIVADO
-  SISTEMA XERAL DE EQUIPAMENTOS
-  EQUIPAMENTOS
- AD ADMINISTRATIVO CO COMERCIAL
- SC SOCIOCULTURAL S.P. SERVICIO PÚBLICO
- S SANITARIO T TRANSPORTE
- AS ASISTENCIAL R RELIXIOSO
- E EDUCATIVO CE CEMITERIOS
- D DEPORTIVO
- P** PRIVADO
-  ALINEACIÓN
-  VIARIO ACERAS
-  VIARIO APARCAMENTO
-  PASAXE INTERIOR COUZADA

consultora galega s.l.
RUA SAN MARTÍN, 3-6, PONTEVEDRA

[Handwritten Signature]

CLAVE E NOME:	A-3-37 TOMÁS PAREDES
FOLLAS DE REF. NA SERIE 1:	10
FOLLAS DE REF. NA SERIE 2:	11-H
ESCALA:	1/1000
REFORMADO EN DATA:	NOVEMBRO 2007

PLAN XERAL DE ORDENACIÓN MUNICIPAL	
XERENCIA MUNICIPAL DE URBANISMO	
CONCELLO DE VIGO	
TITULO DE PLANO:	Nº DE PLANO:
ORDENACIÓN E USOS PORMENORIZADOS	3.3
V.4	DOCUMENTO PARA APROBACIÓN DEFINITIVA