







-  DELIMITACIÓN
-  PUNTO DE MEDICIÓN DE ALTURA DE EDIFICACIÓN
-  COTAS DE RASANTES INDICATIVAS
-  ALINEACIÓN
-  VARIOS ACERAS
-  VARIOS APARCAMIENTO

consultora galega s.l. <small>RUA DAS MORTOIRAS 28, PENTHEUS</small>	CLAVE E NOME:	A-4-06 ( PLAZA DE ESPAÑA )	PLAN XERAL DE ORDENACIÓN MUNICIPAL XERENCIA MUNICIPAL DE URBANISMO CONCELLO DE VIGO	 Nº DE PLANO: <b>3.5</b>
	FOLLAS DE REF. NA SERIE 1:	8		
		FOLLAS DE REF. NA SERIE 2:	8-L-8-M-8-L-9-L	DOCUMENTO PARA APROBACIÓN DEFINITIVA
		ESCALA:	1/1.000	
		REFORMADO EN DATA:	NOVEMBRO 2007	

*[Handwritten signature]*

