
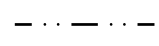




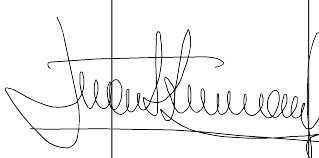


-  DELIMITACIÓN
-  REDE DE DISTRIBUCIÓN (EXISTENTE)
-  GALERÍA DE SERVICIOS
-  ZONA RESERVADA PARA CENTROS DE TRANSFORMACIÓN Y NODOS DE COMUNICACIONES
-  ZONA DE CONTINUIDAD DE SERVICIOS SUSPENDIDOS O EMBEBIDOS EN LOSA
-  ALINEACIÓN VIARIO ACERAS

consultora galega s.l.
RUA SAN MARTÍN, 3-B. PONTEVEDRA



CLAVE E NOME:	A-4-06 (PLAZA DE ESPAÑA)
FOLLAS DE REF. NA SERIE 1:	8
FOLLAS DE REF. NA SERIE 2:	8-L, 8-M, 8-L, 9-L
ESCALA:	1/1.500
REFORMADO EN DATA:	NOVEMBRO 2007

PLAN XERAL DE ORDENACIÓN MUNICIPAL		
XERENCIA MUNICIPAL DE URBANISMO CONCELLO DE VIGO		
TITULO DE PLANO:	ESQUEMA DE GALERÍA DE SERVICIOS	Nº DE PLANO: 4.1
V.4	DOCUMENTO PARA APROBACIÓN DEFINITIVA	