











-  DELIMITACIÓN
-  EDIFICACIÓN
-  ÁREA DE MOVIMENTO DA EDIFICACIÓN
-  LÍMITE DE OCUPACIÓN BAIXO RASANTE E SOBRE RASANTE
-  LÍMITE DE ORDENANZA
-  LÍMITE GRAD DA ORDENANZA
- M1** NÚMERO DE MANZANA
- P1** NÚMERO DE PARCELA
-  ALTURA DA EDIFICACIÓN
-  ALINEACIÓN VIARIO ACERAS
-  VIARIO APARCAMENTO
-  PASAXE INTERIOR COUZADA

consultora galega s.l.  
RUA SAN MARTÍN, 3-B. PONTEVEDRA

CLAVE E NOME:  
**A-4-08 COLOMBIA 2**


FOLLAS DE REF. NA SERIE 1:  
**6**

FOLLAS DE REF. NA SERIE 2:  
**7-N,7-M,8-N,8-M**

ESCALA: 1/1000

REFORMADO EN DATA:

DECEMBRO 2009



PLAN XERAL DE ORDENACIÓN MUNICIPAL  
XERENCIA MUNICIPAL DE URBANISMO  
CONCELLO DE VIGO

TÍTULO DE PLANO:  
**ORDENACIÓN E REGULACIÓN**

Nº DE PLANO:  
**3.2**

**V.6** DOCUMENTO APROBADO DEFINITIVAMENTE  
POR ORDES DE 16/05/2008 E 13/07/2009