








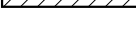



-  DELIMITACIÓN
-  EDIFICACIÓN
-  ÁREA DE MOVIMENTO DA EDIFICACIÓN
-  LÍMITE DE OCUPACIÓN BAIXO PASANTE E SOBRE PASANTE
-  LÍMITE DE ORDENANZA
-  LÍMITE GRÁO DA ORDENANZA
- M1** NÚMERO DE MANZANA
- P1** NÚMERO DE PARCELA
- III** ALTURA DA EDIFICACIÓN
-  ALINEACIÓN
-  VÍAS ACERAS
-  VÍAS APARCAMENTO
-  PASAXE INTERIOR COUZADA

consultora galega s.l. <small>RUA DAS BARRIOAS 34 - PONTEVEDRA</small>	CLAVE E NOME:	A-4-46 (CATABOI)		PLAN XERAL DE ORDENACIÓN MUNICIPAL XERENCIA MUNICIPAL DE URBANISMO CONCELLO DE VIGO	
	FOLLAS DE REF. NA SERIE 1:	11			Nº DE PLANO: 3.2
	FOLLAS DE REF. NA SERIE 2:	11-K, 12-K			
	ESCALA:	1/1.000			DOCUMENTO APROBADO DEFINITIVAMENTE POR ORDES DE 16/05/2008 E 13/07/2009
		REFORMADO EN DATA: DECEMBRO 2009	