
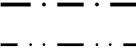

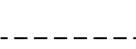



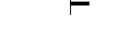


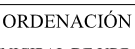



-  DELIMITACION
-  REDE DE DISTRIBUCIÓN PRIMARIA (EXISTENTE)
-  REDE DE DISTRIBUCIÓN SECUNDARIA (EXISTENTE)
-  REDE DE DISTRIBUCIÓN PRIMARIA (PROG.)
-  REDE DE DISTRIBUCIÓN PRINCIPAL
-  REDE DE DISTRIBUCIÓN SECUNDARIA
-  RETRANQUEO
-  CONEXIÓN PRINCIPAL
-  CONEXIÓN SECUNDARIA
-  HIDRANTE
-  PROLONGACIÓN REDE
-  ALINEACIÓN VIARIO ACERAS

consultora galega s.l.
RUA DAS BARRIOAS 34 - PONTIVELLA

CLAVE E NOME: A-4-46 (CATABOI)
 FOLLAS DE REF. NA SERIE 1: 11
 FOLLAS DE REF. NA SERIE 2: 11-K, 12-K
 ESCALA: 1/1.000
 REFORMADO EN DATA: DECEMBRO 2009

Juan Manuel

PLAN XERAL DE ORDENACIÓN MUNICIPAL
 XERENCIA MUNICIPAL DE URBANISMO
 CONCELLO DE VIGO
 TITULO DE PLANO: ESQUEMA DE ABASTECIMENTO DE AUGA
 Nº DE PLANO: 4.1
 V.6 DOCUMENTO APROBADO DEFINITIVAMENTE
 POR ORDES DE 16/05/2008 E 13/07/2009