




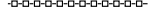




-  DELIMITACIÓN
-  EQUIPAMENTOS, ESPACIOS LIBRES E ZONAS VERDES.
- AD ADMINISTRATIVO
- SC SOCIOCULTURAL
- S SANITARIO
- AS ASISTENCIAL
- E ESCOLAR
- P PRIVADO
- D DEPORTIVO
- S,P SERVICIOS PÚBLICOS
- T TRANSPORTE
- R RELIGIOSO
- CE CEMITERIOS
-  ÁREA DE PROTECCIÓN INTEGRAL DE ELEMENTOS ARQUEOLÓXICOS
-  ÁREA DE RESPECTO DE ELEMENTOS ARQUEOLÓXICOS
-  \* A\_001 ELEMENTO CATALOGADO / CLAVE
-  ÁMBITO DE PROTECCIÓN DOS ELEMENTOS ARQUITECTÓNICOS CATALOGADOS

consultora galega s.l.  
RÚA SAN MARTÍN, 3-B, PONTEVEDRA

*Handwritten signature*

CLAVE E NOME:	A-4-49 (LAGARES)
FOLLAS DE REF. NA SERIE 1:	11
FOLLAS DE REF. NA SERIE 2:	11-M
ESCALA:	1/2.000
REFORMADO EN DATA:	DECEMBRO 2009

PLAN XERAL DE ORDENACIÓN MUNICIPAL	
XERENCIA MUNICIPAL DE URBANISMO	
CONCELLO DE VIGO	
TITULO DE PLANO:	Nº DE PLANO:
INFORMACIÓN CATASTRAL	2.B
V.6	DOCUMENTO APROBADO DEFINITIVAMENTE POR ORDRES DE 16/05/2008 E 13/07/2009