








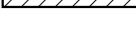



-  DELIMITACIÓN
-  EDIFICACIÓN
-  AREA DE MOVIMENTO DA EDIFICACIÓN
-  LIMITE DE OCUPACIÓN BAIXO PASANTE E SOBRE PASANTE
-  LIMITE DE ORDENANZA
-  LIMITE GRAD DA ORDENANZA
- M1** NÚMERO DE MANZANA
- P1** NÚMERO DE PARCELA
- III** ALTURA DA EDIFICACIÓN
-  ALINEACIÓN
-  VARRIO ACERAS
-  VARRIO APARCAMENTO
-  PASAXE INTERIOR COUZADA

consultora galega s.l.  
Rúa S. B. 200700100 - S. B. POB. VIGO

CLAVE E NOME:	A-4-49 (LAGARES)
FOLLAS DE REF. NA SERIE 1:	11
FOLLAS DE REF. NA SERIE 2:	11-M
ESCALA:	1/1.000
REFORMADO EN DATA:	NOVEMBRO 2007

*[Handwritten Signature]*

PLAN XERAL DE ORDENACIÓN MUNICIPAL		
XERENCIA MUNICIPAL DE URBANISMO		
CONCELLO DE VIGO		Nº DE PLANO
TÍTULO DE PLANO:		2.1
ORDENANZA E REGULACIÓN		
<b>V.4</b>	DOCUMENTO PARA APROBACIÓN DEFINITIVA	