
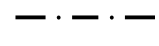
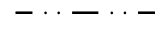
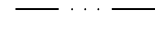










-  DELIMITACIÓN
-  REDE DE DISTRIBUCIÓN PRIMARIA (EXISTENTE)
-  REDE DE DISTRIBUCIÓN SECUNDARIA (EXISTENTE)
-  REDE DE DISTRIBUCIÓN PRIMARIA (P.XCM)
-  REDE DE DISTRIBUCIÓN PRINCIPAL
-  REDE DE DISTRIBUCIÓN SECUNDARIA
-  RETRANQUEO
-  CONEXION PRINCIPAL
-  CONEXION SECUNDARIA
-  HIDRANTE
-  PROLONGACION REDE
-  ALINEACION VIARIO ACERAS

consultora galega s.l.
RUA SAN MARTIÑO, 3-B. PONTEVEDRA

[Handwritten signature]

| | |
|----------------------------|--------------------|
| CLAVE E NOME: | A-4-49 (LAGARES) |
| FOLLAS DE REF. NA SERIE 1: | 11 |
| FOLLAS DE REF. NA SERIE 2: | 11-M |
| ESCALA: | 1/2.000 |
| REFORMADO EN DATA: | NOVEMBRO 2007 |

| | |
|--|--------------|
| PLAN XERAL DE ORDENACIÓN MUNICIPAL | |
| XERENCIA MUNICIPAL DE URBANISMO | |
| CONCELLO DE VIGO | |
| TITULO DE PLANO: | Nº DE PLANO: |
| ESQUEMA DE ABASTECIMENTO DE AUGA | 6.1 |
| V.4 DOCUMENTO PARA APROBACIÓN DEFINITIVA | |