

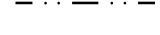








-  DELIMITACIÓN
-  LIÑA DE ALTA TENSIÓN SUBTERRANEA (EXISTENTE)
-  LIÑA DE MEDIA TENSIÓN (EXISTENTE)
-  PRISMA PRINCIPAL
-  PRISMA SECUNDARIO
-  CENTRO DE TRANSFORMACION
-  CONEXION
-  ALINEACION VIARIO ACERAS

consultora galega s.l.  
RUA SAN MARTIÑO, 3-B. PONTEVEDRA



CLAVE E NOME:	A-4-49 ( LAGARES )
FOLLAS DE REF. NA SERIE 1:	11
FOLLAS DE REF. NA SERIE 2:	11-M
ESCALA:	1/2.000
REFORMADO EN DATA:	NOVEMBRO 2007

PLAN XERAL DE ORDENACIÓN MUNICIPAL	
XERENCIA MUNICIPAL DE URBANISMO	
CONCELLO DE VIGO	
TITULO DE PLANO:	Nº DE PLANO:
ESQUEMA DE SUMINISTRO DE ENERXÍA ELÉCTRICA	8.1
V.4	DOCUMENTO PARA APROBACIÓN DEFINITIVA