


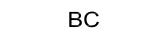
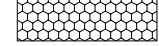



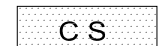
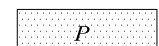




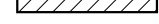


-  DELIMITACIÓN
-  VIVENDA LIBRE
-  VIVENDA PROTEXIDA
- BC**
-  USO COMERCIAL EN PLANTAS BAIAS
-  USO TERCIARIO XERAL
-  USO TERCIARIO HOTELERO
-  SISTEMA XERAL DE ZONAS VERDES
-  ESPACIOS LIBRES E ZONAS VERDES
- CS**
-  CESIÓN DE USO DE SUPERFICIE
- P**
-  ESPACIO LIBRE PRIVADO
-  SISTEMA XERAL DE EQUIPAMENTOS
-  EQUIPAMENTOS
- AD** ADMINISTRATIVO
- SC** SOCIOCULTURAL
- S** SANITARIO
- AS** ASISTENCIAL
- E** EDUCATIVO
- D** DEPORTIVO
- CO** COMERCIAL
- S.P.** SERVICIO PÚBLICO
- T** TRANSPORTE
- R** RELIXIOSO
- CE** CEMITERIOS
- P** PRIVADO
-  ALINEACIÓN VIARIO ACERAS
-  VIARIO APARCAMIENTO
-  PASAXE INTERIOR COUZADA

consultora galega s.l.  
RUA SAN MARTÍN, 3-B. PONTEVEDRA

CLAVE E NOME: **A-4-74 COLOMBIA 1**  
 FOLLAS DE REF. NA SERIE 1: **6**  
 FOLLAS DE REF. NA SERIE 2: **7-N,7-M,8-N,8-M**  
 ESCALA: 1/1000  
 REFORMADO EN DATA: **DECEMBRO 2009**

*Juan Manuel*

**PLAN XERAL DE ORDENACIÓN MUNICIPAL**  
 XERENCIA MUNICIPAL DE URBANISMO  
 CONCELLO DE VIGO

TÍTULO DE PLANO: **ORDENACIÓN E USOS PORMENORIZADOS** Nº DE PLANO: **3.3**

**V.6** DOCUMENTO APROBADO DEFINITIVAMENTE  
 POR ORDES DE 16/05/2008 E 13/07/2009