







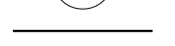



-  DELINEACIÓN
-  REFINICIÓN
-  ÁREA DE MOVIMENTO OU EDIFICACIÓN
-  LIMITE DE OCUPACIÓN BAIXO INCANTE E SOBRE INCANTE
-  LIMITE DE ORDENACIÓN
-  LIMITE GRÁO DA ORDENANZA
- M1** NÚMERO DE MANZANA
- P1** NÚMERO DE PARCELA
- III** ALTURA DA EDIFICACIÓN
-  ALIENACIÓN
-  MURD ACERAS
-  MURD APARQUEMENTO
-  PASADRE INTERIOR COLOCADA

	CLAVE E NOME:	AUG-12 (CORBAL 2)	PLAN XERAL DE ORDENACIÓN MUNICIPAL XERENCIA MUNICIPAL DE URBANISMO CONCELLO DE VIGO
	FOLIOS DE REF. NA SERIE 1:	2	
FOLIOS DE REF. NA SERIE 2:	3-0, 4-0	TÍTULO DE PLANO:	3.3
ESCALA:	1:11,000	ORDENACIÓN E USOS PORMENORIZADOS	3.3
REFORMADO EN DATA:	DECEMBRO 2009	V.6	DOCUMENTO APROBADO DEFINITIVAMENTE POR ORDRES DE 16/05/2009 E 13/07/2009