



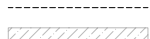

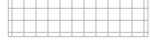


-  DELIMITACIÓN
-  VIVENDA LIBRE
-  ESPACIOS LIBRES E ZONAS VERDES
-  ALINEACIÓN VIARIO ACERAS
-  VIARIO APARCAMENTO
-  SENDEIRO PEONIL
-  VIARIO DE CONVIVENCIA

consultora galega s.l.
RUA SAN MARTÍN, 3-B. PONTEVEDRA

Juan Manuel

CLAVE E NOME: A-5-17 PURIFICACIÓN SAAVEDRA
 FOLLAS DE REF. NA SERIE 1: 2
 FOLLAS DE REF. NA SERIE 2: 4-O, 5-O
 ESCALA: 1/1000
 REFORMADO EN DATA: DECEMBRO 2009

PLAN XERAL DE ORDENACIÓN MUNICIPAL
 XERENCIA MUNICIPAL DE URBANISMO
 CONCELLO DE VIGO

TÍTULO DE PLANO: IMAXE FINAL
 Nº DE PLANO: 05

V.6 DOCUMENTO APROBADO DEFINITIVAMENTE
 POR ORDES DE 16/05/2008 E 13/07/2009