

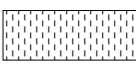

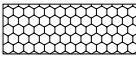
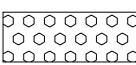

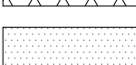




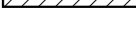



-  DELIMITACIÓN
-  VIVIENDA LIBRE
-  VIVIENDA PROTEXIDA
- BC** USO COMERCIAL EN PLANTAS BAJAS
-  USO TERCIARIO XERAL
-  USO TERCIARIO HOTELERO
-  SISTEMA XERAL DE ZONAS VERDES
-  ESPACIOS LIBRES E ZONAS VERDES
- CS** CESIÓN DE USO DE SUPERFICIE
- P** ESPACIO LIBRE PRIVADO
-  SISTEMA XERAL DE EQUIPAMENTOS
-  EQUIPAMENTOS
- AD** ADMINISTRATIVO
- SC** SOCIOCULTURAL
- S** SANITARIO
- AS** ASISTENCIAL
- E** EDUCATIVO
- D** DEPORTIVO
- CO** COMERCIAL
- S.P.** SERVICIO PÚBLICO
- T** TRANSPORTE
- R** RELIXIOSO
- CE** CEMITERIOS
- P** PRIVADO
-  ALINEACIÓN
-  VÍAS ACERAS
-  VÍAS APARCAMENTO
-  PASAXE INTERIOR COUZADA

consultora galega s.l.  
RUA DOA MARTINO DE PENTAVELLA

*Juan Manuel*

CLAVE E NOME:	A-547A (ESTACIÓN-INTERMODAL)
FOLLAS DE REF. NA SERIE 1:	6
FOLLAS DE REF. NA SERIE 2:	7-M
ESCALA:	1/1.000
REFORMADO EN DATA:	DECEMBRO 2009

PLAN XERAL DE ORDENACIÓN MUNICIPAL XERENCIA MUNICIPAL DE URBANISMO CONCELLO DE VIGO		 Nº DE PLANO: <b>3.3</b>
TÍTULO DE PLANO: ORDENACIÓN E USOS PORMENORIZADOS		
<b>V.6</b> DOCUMENTO APROBADO DEFINITIVAMENTE POR ORDES DE 16/05/2008 E 13/07/2009		