
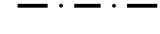







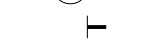





-  DELIMITACION
-  REDE DE DISTRIBUCION PRIMARIA (EXISTENTE)
-  REDE DE DISTRIBUCION SECUNDARIA (EXISTENTE)
-  REDE DE DISTRIBUCION PRIMARIA (PXOM)
-  REDE DE DISTRIBUCION PRINCIPAL
-  REDE DE DISTRIBUCION SECUNDARIA
-  RETRANQUEO
-  CONEXION PRINCIPAL
-  CONEXION SECUNDARIA
-  HIDRANTE
-  PROLONGACION REDE
-  ALINEACION VIARIO ACERAS

consultora galega s.l.
RUA SAN MARTINO, 3-8. PONTEVEDRA



CLAVE E NOME: A-5-47 (ESTACION-INTERMODAL)
FOLLAS DE REF. NA SERIE 1: 6
FOLLAS DE REF. NA SERIE 2: 7-M
ESCALA: 1/2.000
REFORMADO EN DATA: DECEMBRO 2009

PLAN XERAL DE ORDENACION MUNICIPAL XERENCIA MUNICIPAL DE URBANISMO CONCELLO DE VIGO	
TITULO DE PLANO: ESQUEMA DE ABASTECIMENTO DE AUGA	Nº DE PLANO: 4.1
V.6	DOCUMENTO APROBADO DEFINITIVAMENTE POR ORDES DE 16/05/2008 E 13/07/2009