


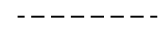







-  DELIMITACION
-  LIÑA DE ALTA TENSIÓN SUBTERRANEA (EXISTENTE)
-  LIÑA DE MEDIA TENSIÓN (EXISTENTE)
-  PRISMA PRINCIPAL
-  PRISMA SECUNDARIO
-  CENTRO DE TRANSFORMACION
-  CONEXION
-  ALINEACION VIARIO ACERAS

consultora galega s.l.
 RUA SAN MARTINO, 3-4. PONTEVEDRA



CLAVE E NOME:	A-5-47 (ESTACION-INTERMODAL)	
FOLLAS DE REF. NA SERIE 1:	6	
FOLLAS DE REF. NA SERIE 2:	7-M	
ESCALA:	1/2.000	REFORMADO EN DATA:
		DECEMBRO 2009

PLAN XERAL DE ORDENACION MUNICIPAL	
XERENCIA MUNICIPAL DE URBANISMO	
CONCELLO DE VIGO	
TITULO DE PLANO:	Nº DE PLANO:
ESQUEMA DE SUMINISTRO DE ENERXÍA ELÉCTRICA	4.3
V.6	DOCUMENTO APROBADO DEFINITIVAMENTE POR ORDES DE 16/05/2008 E 13/07/2009