











-  DELIMITACIÓN
-  EDIFICACIÓN
-  ÁREA DE MOVIMENTO DA EDIFICACIÓN
-  LÍMITE DE OCUPACIÓN BAIXO RASANTE E SOBRE RASANTE
-  LÍMITE DE ORDENANZA
-  LÍMITE GRAD DA ORDENANZA
- M1** NÚMERO DE MANZANA
- P1** NÚMERO DE PARCELA
-  ALTURA DA EDIFICACIÓN
-  ALINEACIÓN VIARIO ACERAS
-  VIARIO APARCAMENTO
-  PASAXE INTERIOR COUZADA

consultora galega s.l.
RUA SAN MARTÍN, 3-B. PONTEVEDRA

CLAVE E NOME: **A-5-48 COTOMONDONGO**
 FOLLAS DE REF. NA SERIE 1: **6**
 FOLLAS DE REF. NA SERIE 2: **7-M,7-N,8-M,8-N**
 ESCALA: **1/500**
 REFORMADO EN DATA: **DECEMBRO 2009**

Juan Manuel

PLAN XERAL DE ORDENACIÓN MUNICIPAL
 XERENCIA MUNICIPAL DE URBANISMO
 CONCELLO DE VIGO

TÍTULO DE PLANO: **ORDENACIÓN E REGULACIÓN** Nº DE PLANO: **3.2**

V.6 DOCUMENTO APROBADO DEFINITIVAMENTE
 POR ORDES DE 16/05/2008 E 13/07/2009