











-  DELIMITACION
-  REDE MEDIA PRESION TIPO "A" (EXISTENTE)
-  REDE MEDIA PRESION TIPO "B" (EXISTENTE)
-  ANTENA PRINCIPAL
-  RAMAL
-  CONEXION PRINCIPAL
-  CONEXION SECUNDARIA
-  CUP
-  ALINEACION VIARIO ACERAS

consultora galega s.l.
RUA SAN MARTIN, 3-B, PONTEVEDRA

Juan Manuel

CLAVE E NOME: **A-5-48 COTOMONDONGO**
 FOLLAS DE REF. NA SERIE 1: **6**
 FOLLAS DE REF. NA SERIE 2: **7-M,7-N,8-M,8-N**
 ESCALA: **1/500**
 REFORMADO EN DATA: **DECEMBRO 2009**

PLAN XERAL DE ORDENACION MUNICIPAL XERENCIA MUNICIPAL DE URBANISMO CONCELLO DE VIGO		
TITULO DE PLANO: ESQUEMA DE GAS	Nº DE PLANO: 4.4	
V.6 DOCUMENTO APROBADO DEFINITIVAMENTE POR ORDES DE 16/05/2008 E 13/07/2009		