


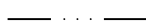










-  DELIMITACION
-  REDE DE DISTRIBUCIÓN PRIMARIA (EXISTENTE)
-  REDE DE DISTRIBUCIÓN SECUNDARIA (EXISTENTE)
-  REDE DE DISTRIBUCIÓN PRIMARIA (PXOM)
-  REDE DE DISTRIBUCIÓN PRINCIPAL
-  REDE DE DISTRIBUCIÓN SECUNDARIA
-  RETRANQUEO
-  CONEXION PRINCIPAL
-  CONEXION SECUNDARIA
-  HIDRANTE
-  PROLONGACION REDE
-  ALINEACION VIARIO ACERAS

consultora galega s.l.  
RUA SAN MARTINO, 3-B. PONTEVEDRA

CLAVE E NOME: A-5-58 EXTREMADURA

FOLLAS DE REF. NA SERIE 1: 6

FOLLAS DE REF. NA SERIE 2: 8-N

ESCALA: 1/1000

REFORMADO EN DATA: DECEMBRO 2009

PLAN XERAL DE ORDENACIÓN MUNICIPAL  
XERENCIA MUNICIPAL DE URBANISMO  
CONCELLO DE VIGO

TITULO DE PLANO: ESQUEMA DE ABASTECIMENTO DE AUGA

Nº DE PLANO: 4.1

V.6 DOCUMENTO APROBADO DEFINITIVAMENTE  
POR ORDES DE 16/05/2008 E 13/07/2009

