



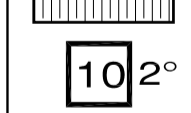

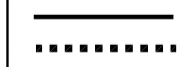




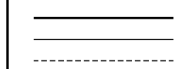
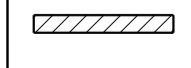




-  DELIMITACIÓN
-  ESPACIOS LIBRES Y ZONAS VERDES
-  EDIFICACIÓN
-  ÁREA DE MOVIMIENTO DE EDIFICACIÓN
-  10<sup>m</sup> ORDENADA DE GRAD
-  R RETENCIONES DE ALTURA Y ORDENADA
-  LÍMITE DE OCUPIACIÓN BAJO PRESIÓN DE SUELO FORTALE
-  LÍMITE DE ORDENADA
-  LÍMITE GRAD DE ORDENADA
-  M1 NÚMERO DE MANZANA
-  P1 NÚMERO DE PARCELA
-  III ALTURA DE EDIFICACIÓN
-  ALINEACIÓN VIAL Y ACEROS
-  MARGEN PARCELA
-  PASADIZO INTERIOR CERRADA

consultora galega s.l. 	CLAVE E-ROG:	APR. A-17-02 - REGARE	PLAN XERAL DE ORDENACIÓN MUNICIPAL	 XERENCIA MUNICIPAL DE URBANISMO CONCELLO DE VIGO TÍTULO DE PLANO: ORDENACIÓN Y NORMATIVA 3.2.1 V.4 DOCUMENTO PARA APROBACIÓN DEFINITIVA
	FOLIOS DE REF. NA SERIE 1:	12		
	FOLIOS DE REF. NA SERIE 2:	13-14-P		
	ESCALA:	1:11,000	REFORMADO EN DATA:	