




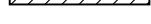



-  DELIMITACION
-  ALINEACION
-  VIARIO ACERAS
-  VIARIO APARCAMENTO
-  EIXO DO VIARIO
-  PASAXE INTERIOR COUZADA

consultora galega s.l.
 RUA SAN MARTINO, 3-B. PONTEVEDRA
 ASDO. POLO EQUIPO:



TÉCNICO REDACTOR DA
 ORDENACIÓN PORMENORIZADA:

CLAVE E NOME: **AOP-05
 (ESTACION RENFE)**

FOLLAS DE REF. NA SERIE 1:

6

FOLLAS DE REF. NA SERIE 2:

7-M, 7-N, 8-M

ESCALA: 1/2.000



REFORMADO EN DATA:

DECEMBRO 2009

PLAN XERAL DE ORDENACIÓN MUNICIPAL
 XERENCIA MUNICIPAL DE URBANISMO
 CONCELLO DE VIGO

TITULO DE PLANO: **ESTRUCTURA VIARIA E ALINEACIONES**

Nº DE PLANO: **2**

V.6 DOCUMENTO APROBADO DEFINITIVAMENTE
 POR ORDES DE 16/05/2008 E 13/07/2009