



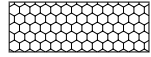
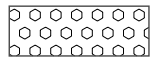



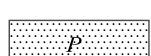




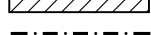

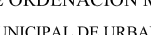


-  DELIMITACIÓN
-  VIVENDA LIBRE
-  VIVENDA PROTEXIDA
-  AREA DE MOVEMENTO DA EDIFICACIÓN
- M1** NÚMERO DE MANZANA
- P1** NÚMERO DE PARCELA
- III** ALTURA DA EDIFICACIÓN
- BC** USO COMERCIAL EN PLANTAS BAIXAS
-  USO TERCIARIO XERAL
-  USO TERCIARIO HOTELERO
-  SISTEMA XERAL DE ZONAS VERDES
-  ESPACIOS LIBRES E ZONAS VERDES
-  CESIÓN DE USO DE SUPERFICIE
-  ESPACIO LIBRE PRIVADO
-  SISTEMA XERAL DE EQUIPAMENTOS
-  EQUIPAMENTOS
- AD ADMINISTRATIVO
- SC SOCIOCULTURAL
- S SANITARIO
- AS ASISTENCIAL
- E EDUCATIVO
- D DEPORTIVO
- CO COMERCIAL
- S.P. SERVICIO PÚBLICO
- T TRANSPORTE
- R RELIXIOSO
- CE CEMITERIOS
- P** PRIVADO
-  ALINEACIÓN
-  VIARIO ACERAS
-  VIARIO APARCAMENTO
-  PASAXE INTERIOR COUZADA
-  DIVISIÓN DE PARCELAS

consultora galega s.l.
RUA SAN MARTINO, 38. PONTEVEDRA
ASDO. POLO EQUIPO:

[Handwritten Signature]

TÉCNICO REDACTOR DA ORDENACIÓN PORMENORIZADA:	CLAVE E NOME: AOP-06 (FÁTIMA)
FOLLAS DE REF. NA SERIE 1:	6
FOLLAS DE REF. NA SERIE 2:	7-N, 8-N
ESCALA: 1/1.000	REFORMADO EN DATA: DECEMBRO 2009

PLAN XERAL DE ORDENACIÓN MUNICIPAL	
XERENCIA MUNICIPAL DE URBANISMO CONCELLO DE VIGO	
TÍTULO DE PLANO:	Nº DE PLANO:
ORDENACIÓN E USOS PORMENORIZADOS	3
V.6	DOCUMENTO APROBADO DEFINITIVAMENTE POR ORDES DE 16/05/2008 E 13/07/2009