

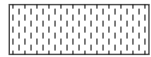

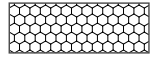
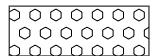








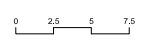


-  DELIMITACIÓN
-  VIVENDA LIBRE
-  VIVENDA PROTEXIDA
-  AREA DE MOVEMENTO DA EDIFICACIÓN
- M1** NÚMERO DE MANZANA
- P1** NÚMERO DE PARCELA
- VIII** ALTURA DA EDIFICACIÓN
- BC** USO COMERCIAL EN PLANTAS BAIXAS
-  USO TERCIARIO XERAL
-  USO TERCIARIO HOTELERO
-  SISTEMA XERAL DE ZONAS VERDES
-  ESPACIOS LIBRES E ZONAS VERDES
- CS** CESIÓN DE USO DE SUPERFICIE
- P** ESPACIO LIBRE PRIVADO
-  SISTEMA XERAL DE EQUIPAMENTOS
-  EQUIPAMENTOS
- AD ADMINISTRATIVO CO COMERCIAL
- SC SOCIOCULTURAL S.P. SERVICIO PÚBLICO
- S SANITARIO T TRANSPORTE
- AS ASISTENCIAL R RELIXIOSO
- E EDUCATIVO CE CEMITERIOS
- D DEPORTIVO
- P** PRIVADO
-  ALINEACIÓN VIARIO ACERAS
-  VIARIO APARCAMENTO
-  PASAXE INTERIOR COUZADA
-  DIVISIÓN DE PARCELAS

consultora galega s.l.
 RUA SAN MARTINO, 3-B. PONTEVEDRA
 ASDO. POLO EQUIPO:

Juan Manuel

TÉCNICO REDACTOR DA ORDENACIÓN PORMENORIZADA:	CLAVE E NOME: AOP-16 (POVISA)
FOLLAS DE REF. NA SERIE 1:	6
FOLLAS DE REF. NA SERIE 2:	10-K
ESCALA: 1/500	REFORMADO EN DATA:
	DECEMBRO 2009

PLAN XERAL DE ORDENACIÓN MUNICIPAL	
XERENCIA MUNICIPAL DE URBANISMO	
CONCELLO DE VIGO	
TITULO DE PLANO:	Nº DE PLANO:
ORDENACIÓN E USOS PORMENORIZADOS	3
V.6	DOCUMENTO APROBADO DEFINITIVAMENTE POR ORDES DE 16/05/2008 E 13/07/2009