



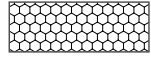
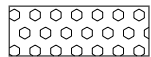



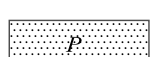




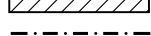





-  DELIMITACIÓN
-  VIVENDA LIBRE
-  VIVENDA PROTEXIDA
-  AREA DE MOVEMENTO DA EDIFICACIÓN
- M1** NÚMERO DE MANZANA
- P1** NÚMERO DE PARCELA
- III** ALTURA DA EDIFICACIÓN
- BC** USO COMERCIAL EN PLANTAS BAIXAS
-  USO TERCIARIO XERAL
-  USO TERCIARIO HOTELERO
-  SISTEMA XERAL DE ZONAS VERDES
-  ESPACIOS LIBRES E ZONAS VERDES
-  CESIÓN DE USO DE SUPERFICIE
-  ESPACIO LIBRE PRIVADO
-  SISTEMA XERAL DE EQUIPAMENTOS
-  EQUIPAMENTOS
- AD ADMINISTRATIVO
- SC SOCIOCULTURAL
- S SANITARIO
- AS ASISTENCIAL
- E EDUCATIVO
- D DEPORTIVO
- CO COMERCIAL
- S.P. SERVICIO PÚBLICO
- T TRANSPORTE
- R RELIXIOSO
- CE CEMITERIOS
- P** PRIVADO
-  ALINEACIÓN VIARIO ACERAS
-  VIARIO APARCAMENTO
-  PASAXE INTERIOR COUZADA
-  DIVISIÓN DE PARCELAS

consultora galega s.l.
RÚA SAN MARTÍN, 3-B. PONTEVEDRA
ASDO. POLO EQUIPO:

Juan Manuel

TÉCNICO REDACTOR DA ORDENACIÓN PORMENORIZADA:
CLAVE E NOME: AOP-18 (SUBIDA A COSTA)
FOLLAS DE REF. NA SERIE 1: 11
FOLLAS DE REF. NA SERIE 2: 12-L
ESCALA: 1/1.000
REFORMADO EN DATA: DECEMBRO 2009

PLAN XERAL DE ORDENACIÓN MUNICIPAL
XERENCIA MUNICIPAL DE URBANISMO
CONCELLO DE VIGO
TÍTULO DE PLANO: ORDENACIÓN E USOS PORMENORIZADOS
Nº DE PLANO: 3
V.6 DOCUMENTO APROBADO DEFINITIVAMENTE
POR ORDES DE 16/05/2008 E 13/07/2009